

STRATEGIA ROZWOJU POWIATU KĘPIŃSKIEGO

na lata 2026-2031





Opracowanie:

Starostwo Powiatowe w Kępnie

we współpracy z Wielkopolską Akademią Nauki i Rozwoju Spółka z ograniczoną odpowiedzialnością, Spółka komandytowa oraz Krajowym Instytutem Jakości. Strategię Rozwoju Powiatu Kępińskiego na lata 2026-2031 opracowano w oparciu o materiały źródłowe Wydziałów Starostwa Powiatowego oraz powiatowych jednostek organizacyjnych.

Ze względu na dostępność danych publicznych użytych do diagnozy oraz potrzebę zachowania spójności dokumentu, większość danych zawartych w Strategii zostało opracowanych według stanu na 2024 rok, o ile nie zaznaczono inaczej.



SPIIS TREŚCI

WPROWADZENIE	4
CZĘŚĆ 1: STAN I WYZWANIA ROZWOJU POWIATU	7
1. Wnioski z diagnozy strategicznej Powiatu Kępińskiego	7
2. Ocena jakości życia w Powiecie Kępińskim na podstawie wyników badań ankietowych	13
2.1. Ocena sytuacji w Powiecie Kępińskim	14
2.2. Priorytety rozwoju w Powiecie Kępińskim	17
3. Analiza SWOT Powiatu Kępińskiego	18
CZĘŚĆ 2: STRATEGICZNE KIERUNKI ROZWOJU	21
1. Misja i wizja	21
2. Cele oraz kierunki działań w podziale na obszary strategiczne	22
3. Spójność kierunków rozwoju z innymi dokumentami strategicznymi	28
4. System realizacji strategii, monitoring i ewaluacja	33
ZAŁĄCZNIKI	39
Załącznik nr 1: Diagnoza strategiczna Powiatu Kępińskiego	40
Załącznik nr 2: Wzór ankiety	83
Załącznik nr 3: Tabela ewaluacyjna	88

WPROWADZENIE

Strategia Rozwoju Powiatu Kępińskiego na lata 2026-2031 jest podstawowym instrumentem długofalowego zarządzania Powiatem. Określa ona strategiczne kierunki rozwoju w perspektywie do 2031 roku oraz pozwala na zapewnienie ciągłości i trwałości działania władz Powiatu, niezależnie od zmieniających się uwarunkowań politycznych. Umożliwia efektywne gospodarowanie własnymi zasobami, takimi jak środowisko przyrodnicze i kulturowe, zasoby ludzkie, infrastrukturalne, czy środki finansowe oraz stanowi formalną podstawę do przygotowania wniosków o finansowanie zadań ze źródeł zewnętrznych.

Strategia Rozwoju Powiatu Kępińskiego na lata 2026-2031 jest dokumentem nadrzędnym względem innych dokumentów strategicznych obowiązujących w Powiecie Kępińskim, a także jest spójna z dokumentami wyższego rzędu – Krajową Strategią Rozwoju Regionalnego 2030 oraz Strategią rozwoju województwa wielkopolskiego do 2030 roku. Będzie ona wyznaczała również ramy dla planów i programów powstających w Powiecie podczas jej obowiązywania.

Dokument został opracowany na podstawie aktualnych dokumentów wewnętrznych i sprawozdań Starostwa Powiatowego w Kępnie, a także dostępnych danych statystycznych. Podstawowym dokumentem prawnym wykorzystywanym podczas przygotowania Strategii była ustawa z dnia 5 czerwca 1998 roku o samorządzie powiatowym. Ponadto wzięto pod uwagę zapisy poprzedniej Strategii Rozwoju Powiatu Kępińskiego na lata 2014-2020.

Ważnym elementem w pracach nad Strategią była również partycypacja społeczna. Diagnoza strategiczna została uzupełniona o analizę ankiet wypełnionych przez mieszkańców. Proces tworzenia Strategii poprzedzono pogłębioną analizą sytuacji społeczno-gospodarczej Powiatu, warsztatami strategicznymi z przedstawicielami Starostwa Powiatowego w Kępnie oraz jednostek organizacyjnych. Następnie projekt Strategii został poddany konsultacjom społecznym.

W proces opracowania dokumentu aktywnie włączyła się Starosta Kępińska – Pani Alicja Śniegocka, a także członkowie powołanego Zespołu Roboczego, reprezentujący Starostwo Powiatowe oraz jednostki organizacyjne Powiatu, w skład, którego zgodnie z zarządzeniem nr 39/2025 Starosty Kępińskiego z dnia 29 sierpnia 2025 r. wchodził:

- Renata Ciemny – przedstawiciel Zarządu Powiatu – Przewodniczący Zespołu,
- Roman Wojtysiak – przedstawiciel Rady Powiatu Kępińskiego,
- Jolanta Jędrecka – przedstawiciel Rady Powiatu Kępińskiego,
- Grzegorz Berski – członek Zarządu Powiatu Kępińskiego,
- Marek Potarzycki – członek Zarządu Powiatu Kępińskiego,
- Marcin Trojak – skarbnik powiatu,
- Magdalena Osada – sekretarz powiatu – zastępca Przewodniczącego Zespołu,
- Patyk Błażejowski – naczelnik Wydziału Organizacyjnego i Spaw Społecznych,
- Jerzy Dobrzyński – naczelnik Wydziału Architektury i Budownictwa,
- Alina Frączek – naczelnik Wydziału Ochrony Środowiska, Rolnictwa i Leśnictwa,
- Kinga Hadaś – zastępca naczelnika Wydziału Geodezji, Kartografii, Katastru i Gospodarki Nieruchomościami,
- Paweł Jeziorny – naczelnik Wydziału Zarządzania Projektami i Promocji Powiatu,
- Andrzej Jóźwik – naczelnik Wydziału Edukacji i Sportu,

- Mirosław Lorenz – Biuro Bezpieczeństwa i Zarządzania Kryzysowego,
- Justyna Rosielewska – naczelnik Wydziału Komunikacji i Transportu,
- Maciej Tobias – naczelnik Wydziału Geodezji, Kartografii, Katastru i Gospodarki Nieruchomościami,
- Maciej Hojeński – dyrektor Powiatowego Zarządu Dróg w Kępnie,
- Elwira Leśniewicz-Drzazga – dyrektor Poradni Psychologiczno-Pedagogicznej,
- Andżelika Możdzanowska – dyrektor Samodzielnego Publicznego Zakładu Opieki Zdrowotnej w Kępnie,
- Zuzanna Puchalska – Dyrektor Powiatowego Centrum Pomocy Rodzinie w Kępnie,
- Iwona Rataj – Dyrektor Powiatowego Urzędu Pracy w Kępnie,
- Zbigniew Tomczyk – Dyrektor Domu Pomocy Społecznej w Rzetni,
- Barbara Howis – dyrektor Zespołu Szkół Ponadpodstawowych Nr 2 w Kępnie,
- Agnieszka Krysiak – dyrektor Zespołu Szkół Ponadpodstawowych Nr 1 w Kępnie,
- Magdalena Misiak-Hojka – dyrektor Zespołu Szkół Specjalnych w Słupi pod Kępniem,
- Danuta Stefańska – dyrektor Liceum Ogólnokształcącego Nr I w Kępnie.

Starostwo Powiatowe w Kępnie wspierali eksperci z Wielkopolskiej Akademii Nauki i Rozwoju z Poznania:

- Irma Kuznetsova – Dyrektor Działu Strategii i Rozwoju Lokalnego (kierownik projektu),
- Iwona Nowacka – Zastępca Dyrektora Działu Strategii i Rozwoju Lokalnego (recenzent projektu),
- Aleksander Orbach – Specjalista ds. strategii i rozwoju lokalnego (koordynator projektu).

Poszczególne etapy prac nad Strategią przedstawiono na poniższym schemacie.



CZĘŚĆ 1: STAN I WYZWANIA ROZWOJU POWIATU

1. Wnioski z diagnozy strategicznej Powiatu Kępińskiego

Powiat Kępiński jest najdalej na południe wysuniętym obszarem województwa wielkopolskiego, graniczącym równocześnie z trzema województwami: dolnośląskim, opolskim i łódzkim. Całkowita powierzchnia Powiatu wynosi 60 826 ha, co klasyfikuje go jako jednostkę średniej wielkości. Struktura administracyjna Powiatu Kępińskiego obejmuje siedem gmin: Kępno, Baranów, Bralin, Łęka Opatowska, Perzów, Rychtal oraz Trzcinica. Należy również zaznaczyć, że od 1 stycznia 2024 roku, w granicach Powiatu znajdują się dwa miasta – Kępno oraz Rychtal.

Powiat Kępiński charakteryzuje się korzystnym położeniem komunikacyjnym w układzie krajowym. Główną oś komunikacyjną badanego obszaru stanowi droga ekspresowa S8 relacji Wrocław – Łódź – Warszawa, która zintegrowana jest z lokalną siecią drogową poprzez funkcjonowanie dwóch węzłów drogowych. Ponadto, przez badany obszar przebiega droga krajowa nr 11 relacji Kołobrzeg – Poznań – Bytom. Droga ta została częściowo zrealizowana w standardzie drogi ekspresowej jako obwodnica Kępna i Baranowa. Należy jednak zaznaczyć, że wszystkie odcinki drogi krajowej nr 11 mają docelowo zostać podniesione do parametrów drogi ekspresowej S11. Uzupełnienie układu dróg krajowych stanowi droga krajowa nr 39, zapewniająca powiązania z województwem dolnośląskim i opolskim oraz wzmacniająca międzyregionalne relacje komunikacyjne. Przez obszar Powiatu Kępińskiego przebiegają również drogi wojewódzkie nr 482 i 450, które stwarzają możliwości komunikacyjne w układzie regionalnym. System transportowy dopełnia sieć dróg powiatowych i gminnych, zapewniających obsługę komunikacyjną poszczególnych miejscowości oraz dostęp do głównych ciągów transportowych.

Przez teren Powiatu Kępińskiego przebiega również linia kolejowa nr 272 relacji Kluczbork – Poznań Główny oraz linia nr 181 relacji Herby Nowe – Oleśnica. Pierwsza z linii jest czynnie wykorzystywana w ruchu pasażerskim, zapewniając bezpośrednie połączenia m.in. w kierunku Poznania czy Kluczborka. Linia obsługiwana jest przez dworzec kolejowy zlokalizowany w Kępnie. Z kolei linia nr 181 wykorzystywana jest głównie do przewozów towarowych. Obecnie prowadzone są prace związane z rewitalizacją linii 181. Na badanym obszarze organizowany jest również autobusowy transport zbiorowy, dla którego organizatorem jest Powiat Kępiński. Sieć połączeń obejmuje przede wszystkim relacje pomiędzy Kępnem, jako ośrodkiem administracyjnym, edukacyjnym i usługowym Powiatu, a miejscowościami w poszczególnych gminach. Zauważa się jednak wyzwania związane z wprowadzeniem wspólnych taryf na terenie Powiatu, koordynacją rozkładów jazdy, a także integracją transportu autobusowego i kolejowego.

Położenie komunikacyjne Powiatu Kępińskiego determinuje jego relatywnie dobrą dostępność transportową względem większych ośrodków miejskich, tj. Ostrowa Wielkopolskiego, Kalisza, Wrocławia czy Poznania. Uwarunkowania te stwarzają możliwości rozwoju funkcji gospodarczych opartych o logistykę, mobilność pracowników i atrakcyjność inwestycyjną, przy jednoczesnym znaczeniu położenia Powiatu na styku oddziaływań kilku regionów. Należy również zaznaczyć, że przez badany obszar przebiegać ma linia kolejowa Centralnego Portu

Komunikacyjnego, co dodatkowo wzmocni jego atrakcyjność inwestycyjną oraz dostępność transportową.

Dostępność większych ośrodków miejskich jest relatywnie dobra (Ostrów Wielkopolski ok. 50 km, Kalisz i Wrocław ok. 80 km, Poznań ok. 180 km). Uwarunkowania te stwarzają możliwości rozwoju funkcji gospodarczych opartych o logistykę, mobilność pracowników i atrakcyjność inwestycyjną, przy jednoczesnym znaczeniu położenia Powiatu na styku oddziaływań kilku regionów.

Gospodarka Powiatu Kępińskiego ma przede wszystkim charakter rolniczo-przemysłowy, o czym świadczy wysoki udział użytków rolnych w strukturze użytkowania terenu. Należy jednak zaznaczyć, że jakość gruntów ornych jest stosunkowo niska, a produkcja rolna opiera się na działalności indywidualnych gospodarstw rolnych. Pomimo, że rolnictwo stanowi istotny element struktury funkcjonalnej obszarów wiejskich, kluczową rolę w strukturze gospodarczej Powiatu odgrywa sektor przemysłowy. Działalność przemysłowa koncentruje się przede wszystkim wokół branży stolarsko-meblarskiej, która stanowi wiodącą specjalizację gospodarczą Powiatu Kępińskiego. Na jego terenie funkcjonuje kilkaset podmiotów związanych z produkcją mebli, w tym kilkanaście dużych zakładów i fabryk o zasięgu krajowym i międzynarodowym. Skala i koncentracja działalności w tej branży sprawiły, że obszar ten określany jest mianem „Zagłębia Meblowego”. Należy również zaznaczyć, że Powiat Kępiński charakteryzuje się bardzo korzystną sytuacją na lokalnym rynku pracy. W ostatnich latach obserwowano bardzo niski poziom bezrobocia, który wynika z obecności wielu firm na badanym obszarze oraz przedsiębiorczości mieszkańców Powiatu. Istotnym czynnikiem wpływającym na lokalny rynek pracy jest również napływ migrantów zarobkowych z krajów z poza Unii Europejskiej na teren Powiatu, gotowych do podjęcia pracy fizycznej. Sytuacja ta umożliwia zachowanie wysokiej podaży na rynku pracy, ale może również stwarzać zagrożenia związane z powolnym procesem asymilacji migrantów.

Powiat Kępiński posiada również potencjał do rozwoju turystyki kulturowej i weekendowej. Na jego terenie zlokalizowane są m.in. zabytkowe pałace i dworki, budynki architektury sakralnej, a także inne obiekty, w tym np. Wieża Wodociągowa. Ponadto, badany obszar charakteryzuje się unikatowymi walorami przyrodniczymi, których wykorzystanie umożliwi rozwój funkcji turystyczno-rekreacyjnej. Bogactwo zasobów przyrodniczych sprzyja rozwojowi turystyki przyrodniczej, edukacyjnej oraz aktywnych form wypoczynku, takich jak turystyka piesza, rowerowa czy obserwacja przyrody. Istotnym elementem oferty turystycznej Powiatu Kępińskiego jest przebiegający przez jego teren południowy odcinek Transwielkopolskiej Trasy Rowerowej (TTR), należącej do Wielkopolskiego Systemu Szlaków Rowerowych. Szlak ten ma charakter ponadregionalny i łączy północne oraz południowe krańce województwa wielkopolskiego. Odcinek południowy, liczący ok. 280 km, prowadzi z Poznania do Siemianic, zlokalizowanych w południowej części powiatu kępińskiego. Pomimo, że przez teren Powiatu Kępińskiego przebiega południowy odcinek TTR, zauważa się braki infrastrukturalne w zakresie spójnego systemu ścieżek pieszo-rowerowych przebiegających przez badany obszar.

Uwarunkowania przyrodnicze Powiatu Kępińskiego kształtują się w oparciu o klimat zdominowany przez masy powietrza napływające z zachodu, o cechach przejściowych oraz dużej zmienności pogodowej, szczególnie wiosną. Średnie opady roczne mieszczą się w przedziale 550-600 mm, pokrywa śnieżna zalega przeciętnie 50-60 dni, a skrajne temperatury sięgają ok. 33°C latem, przy średniej lutowej ok. -2,3°C. Z punktu widzenia gospodarowania przestrzenią i adaptacji do zmian klimatycznych ważne jest również występowanie okresowych wiatrów o prędkości przekraczającej 10 m/s (10-15 dni w roku), co z jednej strony może sprzyjać

energetyce wiatrowej, a z drugiej generować zagrożenia związane ze zmiennością warunków atmosferycznych.

Zasobność wód w Powiecie Kępińskim określana jest jako niska, co wynika m.in. z niekorzystnego bilansu wodnego. Użytkowe poziomy wodonośne występują w utworach czwartorzędu, a wzdłuż doliny Proсны zlokalizowany jest jeden z Głównych Zbiorników Wód Podziemnych wymagających szczególnej ochrony (zbiornik Proсны), obejmujący m.in. część gminy Łęka Opatowska. Układ hydrograficzny Powiatu oparty jest o rzekę Niesób oraz sieć cieków i urządzeń melioracyjnych. Część zlewni należy do dorzecza Warty, część do regionu Środkowej Odry. W Diagnostyce wskazano, że do pogorszenia jakości wód przyczyniają się zanieczyszczenia obszarowe (nawożenie, środki ochrony roślin, odcieki drenarskie, niewłaściwe składowanie i stosowanie nawozów naturalnych, niedostateczna infrastruktura ściekowa), a także zanieczyszczenia punktowe, w tym „dzikie” zrzuty ścieków i zrzuty niedostatecznie oczyszczonych ścieków. Przy ograniczonych zasobach wodnych priorytetem powinny być inwestycje w systemy wodno-ściekowe oraz zarządzanie zlewniowe, ściśle powiązane z praktykami rolnymi i ochroną obszarów cennych przyrodniczo.

Na terenie Powiatu Kępińskiego zidentyfikowano występowanie zasobów mineralnych, głównie kruszywa (piaski, żwiry) oraz surowców ilastych. Widoczna jest jednak różnica między eksploatacją legalną (koncesjonowaną i podlegającą rekultywacji) a „dziką”, która prowadzi do degradacji krajobrazu i tworzenia nielegalnych wyrobisk wykorzystywanych później jako dzikie wysypiska.

Na badanym obszarze występują obszary zielone i formy ochrony przyrody (łącznie 15,7% całkowitej powierzchni Powiatu), w tym obszar Natura 2000 Baranów, obszary chronionego krajobrazu oraz rezerваты przyrody, a także Leśny Kompleks Promocyjny „Lasy Rychtałskie”. W obszarze energetyki odnawialnej funkcjonują farmy wiatrowe na terenie gmin Baranów, Kępno i Rychtał. Planowane są kolejne lokalizacje, a dodatkowo wskazuje się potencjał wykorzystania energii wodnej, przy jednoczesnym zastrzeżeniu możliwych oddziaływań środowiskowych obiektów hydrotechnicznych. W ujęciu strategicznym oznacza to potrzebę prowadzenia transformacji energetycznej w modelu, który minimalizuje konflikty przestrzenne i środowiskowe oraz wzmacnia bezpieczeństwo energetyczne.

W ostatnich latach w Powiecie Kępińskim obserwowany jest pogłębiający się trend związany ze spadkiem liczby ludności. Na koniec 2024 roku Powiat zamieszkiwało 55 762 osób, z czego blisko 26% to mieszkańcy miasta Kępno. Należy jednak zaznaczyć, że odpływ mieszkańców z terenu miasta Kępno jest największy. Widoczna jest tendencja związana z migracją wewnętrzną mieszkańców wskazanej jednostki na obszary wiejskie w gminach sąsiednich. W strukturze terytorialnej gmina Kępno (miasto i gmina łącznie) skupia 43% ludności powiatu, następnie Baranów 15%, Bralin 11% i Łęka Opatowska 10%, a Perzów, Rychtał i Trzcínica po ok. 7%. Od 2020 roku liczba urodzeń wykazuje tendencję spadkową, a analiza urodzeń i zgonów wskazuje utrzymywanie się ujemnego przyrostu naturalnego. Jednocześnie saldo migracji wewnętrznych i zagranicznych w całym badanym okresie pozostaje ujemne, przy szczególnie niekorzystnym wyniku migracji wewnętrznych w 2022 roku. Struktura wiekowa pozostaje relatywnie korzystna na tle województwa i kraju. W 2024 roku udział ludności w wieku przedprodukcyjnym wyniósł 19,2%, w produkcyjnym 59,6%, a w poprodukcyjnym 21,2% (udział seniorów jest niższy niż średnia krajowa), jednak wskazuje się, że w niektórych gminach, zwłaszcza w gminie Kępno, Rychtał i Trzcínica, obserwuje się wyższy udział ludności w wieku poprodukcyjnym, podczas gdy gminy: Bralin i Baranów mają relatywnie większą grupę wieku przedprodukcyjnego. Oznacza to konieczność równoległego działania w dwóch perspektywach: krótkoterminowej (utrzymanie

i przyciąganie mieszkańców w wieku produkcyjnym, ograniczanie odpływu migracyjnego) oraz długoterminowej (system usług dla starzejącego się społeczeństwa, w tym opieka zdrowotna i społeczna).

Infrastruktura społeczna stanowi wyraźny zasób rozwojowy. Powiat Kępiński prowadzi m.in. liceum ogólnokształcące, dwa zespoły szkół ponadpodstawowych, zespół szkół specjalnych oraz poradnię psychologiczno-pedagogiczną. W szkołach ponadpodstawowych prowadzonych przez Powiat (w okresie styczeń – sierpień 2024) uczyło się 2 393 uczniów w 87 oddziałach. Z kolei w szkołach specjalnych uczyło się 116 uczniów w 25 oddziałach, 33 dzieci objęto wczesnym wspomaganiami, a 53 programem „Za życiem”. Zatrudnienie nauczycieli wyniosło 219,24 etatów przeliczeniowych, a administracji i obsługi 48,75 etatów. Wyniki edukacyjne są wysokie: w 2024 roku do matury przystąpiło 297 uczniów, z czego 272 zdało egzamin (91,6%), co przekracza średnią krajową i wojewódzką. Zdawalność egzaminów zawodowych również jest wysoka (Technikum nr 1 – 89,2%, Technikum nr 2 – 83,0%, Szkoła Branżowa I stopnia – 74,0%). Znajdujące się na terenie Powiatu szkoły ponadpodstawowe realizują również wspólne projekty edukacyjne z partnerami krajowymi i zagranicznymi, co umożliwia wspieranie wielostronnego rozwoju uczniów i młodzieży. Ponadto, obserwuje się współpracę szkół z lokalnymi przedsiębiorstwami oraz uczelniami wyższymi, która pozytywnie wpływa na realizację kształcenia zawodowego. Analiza losów absolwentów pokazuje jednak istotne wyzwanie: ponad połowa kończących naukę nie kontynuowała dalszej edukacji, a część nie podjęła pracy, co wskazuje na potrzebę wzmocnienia doradztwa zawodowego, dopasowania kompetencji do rynku pracy oraz dalszego rozwijania ścieżek kształcenia ustawicznego. Jednocześnie w ostatnich latach zrealizowano liczne inwestycje w infrastrukturę edukacyjną współfinansowanych ze środków zewnętrznych (m.in. modernizacje, termomodernizacje, instalacje fotowoltaiczne, infrastruktura sportowa), co świadczy o aktywności instytucjonalnej Powiatu w modernizacji bazy usług publicznych.

W obszarze kultury Diagnoza wskazuje na stałą ofertę wydarzeń cyklicznych oraz obecność bibliotek w każdej gminie, przy kluczowej roli Powiatowej Biblioteki Publicznej w Kępnie jako jedynej powiatowej instytucji kultury. Z kolei baza sportowa obejmuje obiekty kubaturowe (hale i sale gimnastyczne przy szkołach) oraz obiekty zewnętrzne (kompleks lekkoatletyczny, boiska syntetyczne), uzupełnione o siłownię plenerową i krytą pływalnię w Zespole Szkół Specjalnych w Słupi pod Kępem. Organizowane na terenie Powiatu imprezy sportowe szkolne wraz z wydarzeniami towarzyszącymi wskazuje na rozwinięty komponent sportu młodzieżowego oraz możliwość wykorzystania infrastruktury także przez podmioty zewnętrzne. W perspektywie rozwojowej kultura i sport powinny być traktowane jako narzędzia budowania spójności społecznej, tożsamości lokalnej i jakości życia, a więc również jako element polityki osiedleńczej w warunkach niekorzystnych trendów demograficznych.

Za bezpieczeństwo mieszkańców Powiatu odpowiadają m.in. funkcjonariusze z Komendy Powiatowej Policji w Kępnie. W strukturze Komendy funkcjonuje również sieć posterunków i punktów przyjęć dzielnicowych. Najcięższe przestępstwa przeciwko życiu i zdrowiu występują sporadycznie, natomiast utrzymuje się wysoki poziom przestępstw przeciwko mieniu, zwłaszcza kradzieży. Wyraźnym trendem jest wzrost liczby oszustw (art. 286 §1 k.k.) i rosnący udział cyberprzestępczości, co wskazuje na przenoszenie części przestępczości do sfery internetowej. Istotny jest również zauważalny odsetek przestępstw przeciwko rodzinie i opiece, w tym przemocy domowej oraz niealimentacji. W obszarze zdarzeń drogowych i nietrzeźwości za kierownicą obserwuje się tendencje wzrostowe, co wymaga kontynuacji działań prewencyjnych. System ratowniczo-gaśniczy na terenie Powiatu Kępińskiego jest rozbudowany: obejmuje

komendę PSP oraz 12 jednostek OSP włączonych do KSRG, a także liczne jednostki OSP. W 2025 roku odnotowano łącznie 806 zdarzeń, z dominacją miejscowych zagrożeń (523) oraz znaczącym udziałem fałszywych alarmów (115, ponad 14%). Jako źródła zagrożeń wskazuje się zarówno anomalie pogodowe, jak i zdarzenia komunikacyjne oraz koncentrację zakładów przemysłowych. Ważnym komponentem systemu bezpieczeństwa jest rozwój zadań ochrony ludności i obrony cywilnej, w tym planowania ewakuacji, systemów ostrzegania, magazynowania zasobów i przygotowania budowli ochronnych.

Ochrona zdrowia, z centralną rolą Samodzielnego Publicznego Zakładu Opieki Zdrowotnej w Kępnie, jest jednym z kluczowych filarów usług publicznych Powiatu Kępińskiego. Na koniec 2025 roku na terenie Powiatu funkcjonowało 16 jednostek POZ, 16 jednostek pielęgniarskich POZ, 4 położne POZ, 7 publicznych (kontrakt z Narodowym Funduszem Zdrowia) podmiotów stomatologicznych i 24 apteki, przy koncentracji usług w gminie Kępno. SPZOZ realizuje szeroki zakres świadczeń (leczenie szpitalne, AOS, rehabilitacja, profilaktyka, ratownictwo medyczne) i dysponuje Szpitalnym Oddziałem Ratunkowym, którego znaczenie wzmacnia lokalizacja szpitala na skrzyżowaniu głównych tras komunikacyjnych. Liczba pacjentów leczonych w SPZOZ systematycznie rośnie (z 18 610 w 2021 roku do 22 162 w 2025 roku), a szczególnie rośnie liczba pacjentów obsługiwanych przez SOR. Zauważa się również ponadlokalną funkcję SPZOZ w Kępnie, wynikającą m.in. z ograniczenia działalności zabiegowej w sąsiednich powiatach, co zwiększa napływ pacjentów. Jednocześnie Powiat Kępiński konsekwentnie rozwija infrastrukturę szpitalną: budowa nowej części szpitala (z SOR na parterze i przestrzenią pod blok operacyjny i sterylizatornię), uruchomienie nowoczesnego bloku operacyjnego z trzema salami, powstanie nowoczesnej sterylizatorni oraz wyniesionego lądowiska dla śmigłowców ratunkowych. Szczególnie znaczące jest przedsięwzięcie budowy nowej siedziby oddziału leczniczo-rehabilitacyjnego w Grębaninie (blisko 30 mln zł) wraz z układem funkcjonalnym obejmującym kinezyterapię, fizykoterapię i część łóżkową (48 miejsc). SPZOZ w Kępnie stanowi zasób o znaczeniu ponadlokalnym i powinien być rozwijany w sposób zapewniający ciągłość świadczeń i stabilność kadrową. Z kolei rosnące obciążenie wynikające z trendów demograficznych i ponadpowiatowego zasięgu usług wymaga trwałego modelu finansowania i planowania inwestycji.

Pomoc społeczna w Powiecie Kępińskim ma charakter systemowy, oparty o funkcjonowanie OPS w każdej gminie oraz o działania Powiatowego Centrum Pomocy Rodzinie. PCPR realizuje szeroki katalog zadań, w tym dotyczących strategii rozwiązywania problemów społecznych, poradnictwa specjalistycznego, pieczy zastępczej, wsparcia usamodzielniania, infrastruktury DPS oraz rehabilitacji społecznej osób z niepełnosprawnościami. W 2024 roku organizator rodzinnej pieczy zastępczej obejmował wsparciem 61 rodzin zastępczych (w różnych formach), w których wychowywało się łącznie 99 dzieci. W tym samym roku funkcjonowało również czterech koordynatorów pieczy, realizujących m.in. oceny sytuacji opiekuńczo-wychowawczej i wsparcie rodzin. Zauważalny jest także przepływ między powiatami (dzieci z innych powiatów w pieczy na terenie Kępna oraz dzieci z powiatu kępińskiego w pieczy lub placówkach poza powiatem), co generuje potrzebę stałej koordynacji i finansowania w oparciu o porozumienia z innymi jednostkami. System pomocy społecznej uzupełniają działania Placówki Wsparcia Dziennego (terapię, korepetycje, konsultacje psychiatryczne), gabinetu psychologicznego (trzech psychologów, dostęp pięć dni w tygodniu) oraz inicjatywy wspierające proces usamodzielniania młodzieży. W Słupi pod Kępniem funkcjonuje również Warsztat Terapii Zajęciowej (45 uczestników), finansowany głównie ze środków PFRON. W zakresie instytucjonalnej opieki długoterminowej istotny jest Dom Pomocy Społecznej w Rzetni, gdzie w 2024 roku umieszczono 24 nowe osoby (w tym znaczący napływ spoza powiatu), a popyt na miejsca powodował

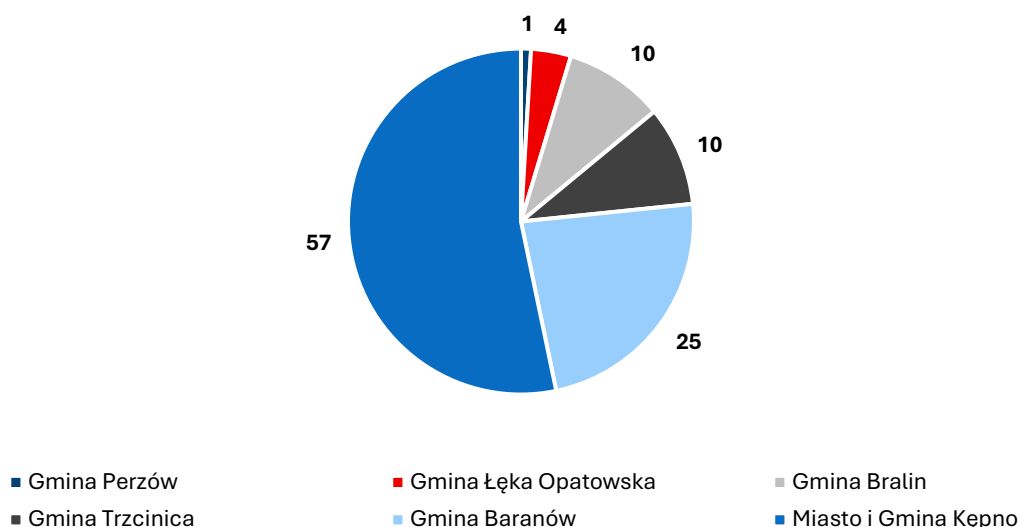
funkcjonowanie listy oczekujących. Równolegle prowadzone są inwestycje w infrastrukturę społeczną (termomodernizacja PCPR, modernizacje otoczenia i dostępności, remont i modernizacja DPS z instalacją fotowoltaiczną i magazynem energii).

Kapitał społeczny Powiatu Kępińskiego jest wyraźnie rozwinięty. Na terenie Powiatu działa m.in. 7 fundacji, 62 stowarzyszenia rejestrowe, 21 stowarzyszeń zwykłych, 59 OSP oraz 73 koła gospodyń wiejskich. Organizacje pozarządowe są partnerem Powiatu w realizacji zadań publicznych, a współpraca ma charakter konkursowy, obejmując m.in. nieodpłatną pomoc prawną, interwencję kryzysową oraz działania w sferze społecznej, zdrowotnej, edukacyjnej, kulturalnej i bezpieczeństwa. W ujęciu rozwojowym potencjał ten sprzyja budowaniu spójności lokalnej, angażowaniu mieszkańców i uzupełnianiu usług publicznych, co ma szczególne znaczenie w kontekście rozproszonej struktury osadniczej i zróżnicowanych potrzeb w gminach Powiatu Kępińskiego.

Powiat Kępiński jest również członkiem Partnerstwa na 307. W skład partnerstwa wchodzi 10 jednostek samorządu terytorialnego, które wspólnie realizujące różnego rodzaju przedsięwzięcia, których wspólnym elementem jest zagospodarowanie nieczynnej linii kolejowej nr 307 łączącej Powiat Kępiński i powiat namysłowski. W ramach partnerstwa opracowana została strategia terytorialna, w której sformułowane są zadania związane z rozbudową infrastruktury, rozwojem społeczno-kulturowym, ekologią oraz niskoemisyjnością.

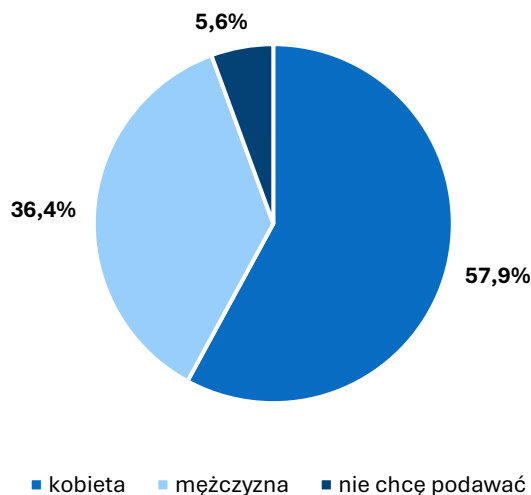
2. Ocena jakości życia w Powiecie Kępińskim na podstawie wyników badań ankietowych

W celu pogłębienia diagnozy stanu społeczno-gospodarczego Powiatu Kępińskiego przeprowadzono badanie ankietowe, które miało formę kwestionariusza online. Głównym celem było pozyskanie opinii mieszkańców na temat jakości życia w Powiecie, identyfikacja ich potrzeb oraz określenie priorytetów rozwojowych na najbliższe lata. Badanie trwało od **19 stycznia do 31 stycznia 2026 roku**. Respondenci udzielali odpowiedzi na pytania zamknięte, dotyczące różnych obszarów takich jak gospodarka, infrastruktura, środowisko i przestrzeń, społeczeństwo, edukacja, turystyka, rekreacja i kultura. Zebrano odpowiedzi łącznie od **107 osób**, z których 57 deklarowało, że są mieszkańcami Miasta i Gminy Kępno. Wśród uczestników badania ankietowego przeważały kobiety (57,9% wszystkich ankietowanych). Z kolei pod względem wieku największy udział wśród ankietowanych stanowiły osoby w wieku 36-45 lat (29,0% wszystkich ankietowanych) oraz osoby w wieku 46-55 lat (22,4%).



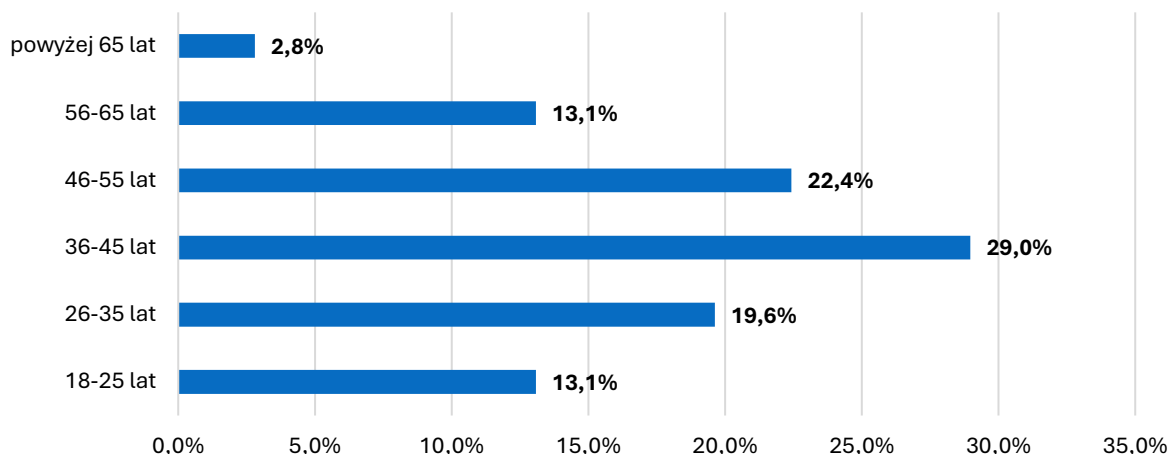
Ryc. 1. Deklarowane miejsce zamieszkania respondentów ankiety

Źródło: opracowanie własne na podstawie wyników ankiet.



Ryc. 2. Struktura płci respondentów ankiety

Źródło: opracowanie własne na podstawie wyników ankiet.



Ryc. 3. Struktura wieku respondentów ankiety

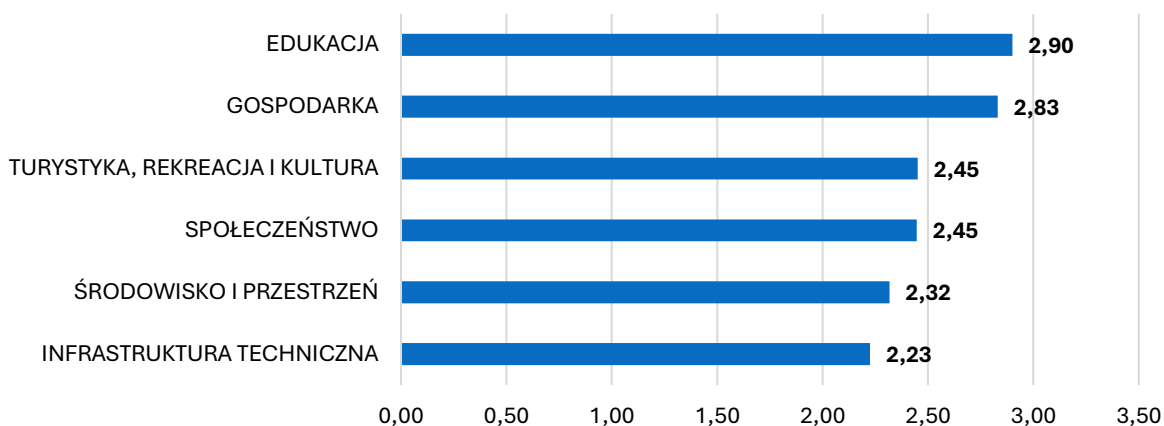
Źródło: opracowanie własne na podstawie wyników ankiet.

2.1. Ocena sytuacji w Powiecie Kępińskim

W Powiecie Kępińskim w skali od 1 do 5, gdzie:

- 1 – oznacza „bardzo źle”,
- 2 – oznacza „źle”,
- 3 – oznacza „dostatecznie/zadawalająco/neutralnie”,
- 4 – oznacza „dobrze”,
- 5 – oznacza „bardzo dobrze”.

respondenci **najwyżej** ocenili obszar związany z edukacją, dla którego średnia ocen wyniosła 2,90. Z kolei **najniżej** oceniony został obszar infrastruktura techniczna – średnia ocena dla tego komponentu wyniosła 2,23. Natomiast średnia ocena dla wszystkich badanych obszarów wyniosła 2,53. Oznacza to, że ankietowani w zdecydowanej większości ocenili negatywnie lub zaledwie dostatecznie poszczególne obszary funkcjonowania Powiatu Kępińskiego. Należy jednak zaznaczyć, że oceny te mają charakter subiektywny i odzwierciedlają indywidualne doświadczenia oraz bieżące oczekiwania mieszkańców, które mogą skutkować bardziej krytyczną oceną niektórych obszarów. Jednakże w połączeniu z danymi analitycznymi tworzą pełniejszy obraz funkcjonowania Powiatu Kępińskiego.



Ryc. 4. Średnia ocena poszczególnych obszarów rozwojowych Powiatu Kępińskiego według ankietowanych

Źródło: opracowanie własne na podstawie wyników ankiet.

W poniższej tabeli przedstawiono średnią ocenę poszczególnych komponentów, które wchodziły w skład przedstawionych powyżej obszarów rozwojowych. W przeprowadzonym badaniu ankietowym najwyżej oceniono: możliwość uzyskania zatrudnienia na terenie powiatu (3,63), jakość infrastruktury w szkołach ponadpodstawowych na terenie powiatu (3,31), dostępność szkół ponadpodstawowych na terenie powiatu (3,28), atrakcyjność inwestycyjną powiatu (3,26), warunki prowadzenia i rozwijania działalności gospodarczej na terenie powiatu (3,22), jakość kształcenia w szkołach ponadpodstawowych na terenie powiatu (3,14) oraz atrakcyjność powiatu jako miejsca zamieszkania (3,02). Z kolei najniżej oceniono: dostępność transportu zbiorowego (1,79), dostęp do specjalistycznej opieki medycznej (1,80), jakość funkcjonowania placówek opieki zdrowotnej na terenie powiatu (1,93), wsparcie dzieci i młodzieży (1,97), jakość powietrza na terenie powiatu (2,07), poziom bazy turystyczno-wypoczynkowej (2,08), świadomość ekologiczną mieszkańców (2,09) oraz dostosowanie infrastruktury do potrzeb osób ze szczególnymi potrzebami (2,10).

Tab. 1. Oceny poszczególnych komponentów w badanych obszarach rozwojowych w Powiecie Kępińskim

EDUKACJA	
Jakość infrastruktury w szkołach ponadpodstawowych (sale lekcyjne, sale sportowe, wyposażenie pracowni szkolnych) na terenie powiatu	3,31
Dostępność szkół ponadpodstawowych na terenie powiatu	3,28
Jakość kształcenia w szkołach ponadpodstawowych na terenie powiatu	3,14
Wsparcie dla uczniów z trudnościami w nauce w szkołach ponadpodstawowych na terenie powiatu	2,62
Dostępność wsparcia dla nauczycieli, rodziców i dzieci oferowanego przez Poradnię Psychologiczno-Pedagogiczną	2,60
Dodatkowa oferta (kółka zainteresowań, klasy sportowe, dodatkowe zajęcia itp.) w szkołach ponadpodstawowych na terenie powiatu	2,45
GOSPODARKA	
Możliwość uzyskania zatrudnienia na terenie powiatu	3,63
Atrakcyjność inwestycyjna powiatu	3,26
Warunki prowadzenia i rozwijania działalności gospodarczej na terenie powiatu	3,22
Dostępność instytucji i placówek usługowych	2,87
Połączenia komunikacyjne z większymi miastami	2,21
Dostępność transportu zbiorowego (publicznego, prywatnego)	1,79
TURYSTYKA, REKREACJA I KULTURA	
Poziom bazy gastronomicznej	2,92
Jakość i różnorodność wydarzeń kulturalno-rozrywkowych	2,78
Poziom bazy sportowo-rekreacyjnej na terenie powiatu	2,56
Atrakcyjność turystyczna powiatu	2,19
Działania promocyjne powiatu, mające na celu pozyskanie potencjalnych turystów	2,18
Poziom bazy turystyczno-wypoczynkowej	2,08
SPOŁECZEŃSTWO	
Atrakcyjność powiatu jako miejsca zamieszkania	3,02
Jakość funkcjonowania i obsługi klientów w Starostwie Powiatowym	2,84
Współpraca Starostwa Powiatowego z organizacjami pozarządowymi	2,71
Jakość programów wsparcia oferowanych przez Powiatowy Urząd Pracy	2,65
Aktywność społeczna mieszkańców	2,61
Dostępność wsparcia oferowanego przez Powiatowe Centrum Pomocy Rodzinie	2,56

Organizacja i skuteczność działania systemu pomocy społecznej na terenie powiatu	2,52
Wsparcie osób ze szczególnymi potrzebami (m.in. w Domach Pomocy Społecznej)	2,39
Dostęp do podstawowej opieki medycznej	2,37
Wsparcie dzieci i młodzieży (m.in. w Ośrodku Wsparcia, Ośrodku Szkolno-Wychowawczym, Domu Dziecka)	1,97
Jakość funkcjonowania placówek opieki zdrowotnej na terenie powiatu	1,93
Dostęp do specjalistycznej opieki medycznej	1,80
ŚRODOWISKO I PRZESTRZEŃ	
Walory środowiska przyrodniczego powiatu	2,69
Czystość terenów zieleni (lasów, parków)	2,56
Oferta powiatu w działaniach wspierających ochronę środowiska	2,27
Czystość wód powierzchniowych	2,24
Świadomość ekologiczną mieszkańców	2,09
Jakość powietrza na terenie powiatu	2,07
INFRASTRUKTURA TECHNICZNA	
Jakość dróg w powiecie, w tym dojazdowych do sąsiednich miejscowości	2,39
Bezpieczeństwo przy głównych drogach w związku z ruchem aut osobowych i ciężarowych	2,33
Rozwój instalacji pozyskujących energię z OZE na terenie powiatu	2,22
Infrastrukturę melioracji szczegółowej (rowy, sieć drenarska, przepusty itp.)	2,20
Sieć ścieżek pieszo-rowerowych na terenie powiatu	2,11
Dostosowanie infrastruktury do potrzeb osób ze szczególnymi potrzebami (np. osób starszych, osób z niepełnosprawnościami)	2,10

Źródło: opracowanie własne na podstawie wyników z ankiet.

Celem podsumowania, w tabeli poniżej zestawione zostały najlepiej i najgorzej ocenione elementy w każdym z przedstawionych obszarów rozwojowych.

Tab. 2. Najlepiej i najgorzej oceniane komponenty w poszczególnych obszarach według ankietowanych

Obszar	Najwyżej ocenione	Najniższej ocenione
Edukacja	Jakość infrastruktury w szkołach ponadpodstawowych na terenie powiatu (3,31)	Dodatkowa oferta w szkołach ponadpodstawowych na terenie powiatu (2,45)
Gospodarka	Możliwość uzyskania zatrudnienia na terenie powiatu (3,63)	Dostępność transportu zbiorowego (1,79)
Turystyka, rekreacja i kultura	Poziom bazy gastronomicznej (2,92)	Poziom bazy turystyczno-wypoczynkowej (2,08)
Spółeczeństwo	Atrakcyjność powiatu jako miejsca zamieszkania (3,02)	Dostęp do specjalistycznej opieki medycznej (1,80)
Środowisko i przestrzeń	Walory środowiska przyrodniczego powiatu (2,69)	Jakość powietrza na terenie powiatu (2,07)
Infrastruktura techniczna	Jakość dróg w powiecie, w tym dojazdowych do sąsiednich miejscowości (2,39)	Dostosowanie infrastruktury do potrzeb osób ze szczególnymi potrzebami (2,10)

Źródło: opracowanie własne na podstawie wyników z ankiet.

2.2. Priorytety rozwoju w Powiecie Kępińskim

W ankiecie poproszono również o wskazanie głównych potencjałów rozwojowych Powiatu Kępińskiego. Respondenci najczęściej wskazywali na potencjał ekonomiczny i społeczny mieszkańców (69,2% odpowiedzi), położenie geograficzne, walory środowiska przyrodniczego i kulturowego (27,1%) oraz rozwiniętą bazę sportowo-rekreacyjną (3,7%). Z kolei do głównych zagrożeń dla Powiatu Kępińskiego zaliczono przestępczość i wandalizm (29,8%), znaczne natężenie ruchu drogowego (20,4%) oraz brak perspektyw rozwoju (12,1%).

W ankiecie należało również wskazać główne priorytety rozwojowe Powiatu Kępińskiego w perspektywie do 2031 roku. Respondenci najczęściej wskazywali na: poprawę dostępu do opieki zdrowotnej, stworzenie spójnej sieci ścieżek pieszo-rowerowych na terenie powiatu, poprawę infrastruktury drogowej, poprawę funkcjonowanie transportu zbiorowego, poprawę bezpieczeństwa publicznego, rozwój oferty sportowej i turystycznej, wspieranie działań kulturalnych, stworzenie atrakcyjnej oferty zajęć pozalekcyjnych dla młodzieży oraz poprawę świadomości ekologicznej mieszkańców.



Ryc. 5. Główne priorytety rozwoju Powiatu Kępińskiego według ankietowanych

Źródło: opracowanie własne na podstawie wyników ankiet.

3. Analiza SWOT Powiatu Kępińskiego

Podstawowym elementem planowania strategicznego jest ustalenie długofalowych kierunków rozwoju, które pozwolą na wykorzystanie istniejących zasobów i czynników rozwoju. W celu identyfikacji tych zasobów oraz czynników wykorzystano macierz SWOT, będącą częścią analizy SWOT wykorzystywanej w zarządzaniu od lat 60. XX wieku, a obecnie powszechnie stosowanej m.in. w procesie sporządzania strategii rozwoju gmin. SWOT to akronim czterech następujących angielskich słów:

- **S (ang. strengths)** – mocne strony: wszystko to, co stanowi atut, przewagę, zaletę, na które Powiat ma bezpośredni wpływ;
- **W (ang. weaknesses)** – słabe strony: wszystko to, co stanowi słabość, barierę, wadę, na które Powiat ma bezpośredni wpływ;
- **O (ang. opportunities)** – szanse: wszystko to, co stwarza szansę korzystnej zmiany, których występowanie jest uwarunkowane czynnikami leżącymi poza możliwościami bezpośredniego wpływu Powiatu;
- **T (ang. threats)** – zagrożenia: wszystko to, co stwarza warunki dla niekorzystnej zmiany, których występowanie jest uwarunkowane czynnikami leżącymi poza możliwościami bezpośredniego wpływu Powiatu.

Analizę SWOT dla Powiatu Kępińskiego opracowano bazując na:

- 1) diagnozie strategicznej Powiatu Kępińskiego oraz zawartych w niej danych liczbowych, opisowych i przestrzennych,
- 2) wynikach badań ankietowych przeprowadzonych wśród mieszkańców Powiatu oraz interesariuszy Strategii;
- 3) materiale wypracowanym podczas warsztatów strategicznych.

Analizę SWOT dla Powiatu Kępińskiego przedstawia poniższa tabela.

Tab. 3. Analiza SWOT dla Powiatu Kępińskiego

Mocne strony	Słabe strony
<ul style="list-style-type: none">• Dobra dostępność komunikacyjna Powiatu Kępińskiego umożliwia dojazd samochodem osobowym do wszystkich miejscowości oraz dalej położonych ośrodków miejskich,• Większość dróg powiatowych jest w dobrym stanie technicznym, co umożliwia bezpieczne poruszanie się po terenie Powiatu Kępińskiego,• Wysokie walory przyrodnicze Powiatu Kępińskiego pozytywnie wpływają na jego atrakcyjność osiedleńczą i turystyczną,• Na terenie Powiatu Kępińskiego występują unikatowe obiekty zabytkowe, które stanowią materialne dziedzictwo regionu,• Przebiegający przez teren Powiatu Kępińskiego południowy odcinek Transwielkopolskiej Trasy Rowerowej stanowi zasób umożliwiający rozwój funkcji turystyczno-rekreacyjnej,• Niski poziom bezrobocia w Powiecie Kępińskim świadczy o dobrze rozwiniętym rynku pracy oraz wysokim poziomie przedsiębiorczości mieszkańców,	<ul style="list-style-type: none">• Brak zintegrowanego transportu publicznego na terenie Powiatu Kępińskiego warunkuje konieczność korzystania z samochodu osobowego,• Duże natężenie ruchu ciężarowego na terenie Powiatu Kępińskiego wpływa na szybsze zużycie nawierzchni dróg,• Słabo rozwinięta sieć ścieżek pieszo-rowerowych na terenie Powiatu Kępińskiego ogranicza możliwości przemieszczania się po jego terenie alternatywnymi środkami transportu,• Niewystarczająco rozwinięta baza turystyczna ogranicza wykorzystanie turystycznego potencjału Powiatu Kępińskiego,• Koncentracja przedsiębiorstw przemysłowych na terenie Powiatu Kępińskiego prowadzi do zanieczyszczenia środowiska,• Ograniczony dostęp do sieci Internetu szerokopasmowego powoduje występowanie „białych plam” na terenie Powiatu Kępińskiego,

<ul style="list-style-type: none"> • Na terenie Powiatu Kępińskiego obserwuje się koncentrację nowoczesnych przedsiębiorstw z branży meblarskiej, które pozytywnie wpływają na rozwój gospodarczy Powiatu, • Dobrze rozwinięty system edukacji zapewniający wysoki poziom nauczania wśród dzieci i młodzieży, • Dobra współpraca szkół z lokalnymi przedsiębiorstwami oraz uczelniami wyższymi umożliwia realizację kształcenia zawodowego, • Realizacja licznych projektów edukacyjnych z partnerami krajowymi i zagranicznymi umożliwia wielostronny rozwój uczniów z terenu Powiatu Kępińskiego, • Wysoki poziom usług społecznych świadczonych na terenie Powiatu Kępińskiego przez Powiatowe Centrum Pomocy Rodzinie w Kępnie oraz jednostek podległych, • Wysoka jakość usług medycznych zapewnianych przez Samodzielny Publiczny Zakład Opieki Zdrowotnej w Kępnie, • Dobre wykształcenie oraz koordynacja działania służb porządkowych i ratowniczych wpływa na wysoki poziom bezpieczeństwa w Powiecie Kępińskim. 	<ul style="list-style-type: none"> • Odptyw ludzi młodych z terenu Powiatu Kępińskiego może doprowadzić do braku zastępowalności pokoleń na rynku pracy, • Brak szerokiej oferty zajęć dodatkowych w szkołach na terenie Powiatu Kępińskiego, • Ograniczone możliwości szkół w zakresie wsparcia uczniów ze szczególnymi potrzebami edukacyjnymi, • Ograniczone warunki lokalowe w placówkach świadczących usługi społeczne na terenie Powiatu Kępińskiego, • Zły stan techniczny części obiektów Samodzielnego Publicznego Zakładu Opieki Zdrowotnej w Kępnie, • Niewystarczający poziom świadczonych usług społecznych z zakresu wsparcia specjalistycznego oraz środowiskowego w Powiecie Kępińskim, • Brak rozwiązań instytucjonalnych i technicznych w zakresie wdrażania e-usług w Powiecie Kępińskim, • Niewystarczający poziom infrastruktury niezbędnej do realizacji zadań ochrony ludności i obrony cywilnej, w szczególności w zakresie miejsc schronienia, • Brak miejsca spełniającego funkcje kulturalno-społeczne w Powiecie Kępińskim, które umożliwiłoby m.in. organizację spotkań dla młodzieży oraz świadczenie oferty aktywnego spędzania wolnego czasu.
<p style="text-align: center;">Szanse</p>	<p style="text-align: center;">Zagrożenia</p>
<ul style="list-style-type: none"> • Zwiększenie dostępności komunikacyjnej Powiatu Kępińskiego poprzez ukończenie prac związanych z podniesieniem standardu drogi krajowej nr 11 do parametrów drogi ekspresowej, • Realizacja inwestycji związanej z budową linii kolejowej Centralnego Portu Komunikacyjnego na terenie Powiatu Kępińskiego, • Dalsza kontynuacja współpracy w ramach Partnerstwa na 307, • Występowanie na terenie Powiatu Kępińskiego przedsiębiorstw zatrudniających migrantów zarobkowych umożliwiających zapewnienie zastępowalności pokoleń na rynku pracy, • Nowa perspektywa finansowa Unii Europejskiej stwarzająca możliwości pozyskiwania środków finansowych przez Powiat Kępiński, • Umacnianie się roli dużych przedsiębiorstw działających na terenie Powiatu Kępińskiego prowadzących do wzrost rozpoznawalności Powiatu w regionie i kraju oraz dostępu do rynku pracy, co przełoży się na zwiększenie wpływów budżetowych • Członkostwo Powiatu Kępińskiego w związkach i stowarzyszeniach między gminnych oraz partnerstwo międzynarodowe 	<ul style="list-style-type: none"> • Utrwalenie się niekorzystnych trendów demograficznych prowadzących do starzenia się społeczeństwa, • Napływ migrantów z krajów poza Unią Europejską może prowadzić do powstawania napięć społecznych ze względu na różnice kulturowe oraz powolny proces asymilacji, • Niska dywersyfikacja profilu działalności przedsiębiorstw na terenie Powiatu Kępińskiego negatywnie wpływa na ich odporność na zmiany koniunkturalne, • Peryferyjne położenie Powiatu Kępińskiego względem dużych ośrodków regionalnych ogranicza dostęp do usług wyższego rzędu. • Postępujące zmiany klimatu, które mogą negatywnie wpływać na walory środowiska przyrodniczego Powiatu Kępińskiego, sektor rolniczy oraz energetyczny.

dające możliwości współpracy, wymiany
doświadczeń i rozwoju.

Źródło: opracowanie własne na podstawie diagnozy strategicznej, wyników badania ankietowego oraz warsztatu strategicznego.

CZĘŚĆ 2: STRATEGICZNE KIERUNKI ROZWOJU

1. Misja i wizja

Strategia Rozwoju Powiatu Kępińskiego na lata 2026-2031 jest kluczowym dokumentem, w którym na podstawie diagnozy aktualnej sytuacji społeczno-gospodarczej oraz opinii mieszkańców, określono zarówno mocne strony decydujące o potencjale powiatu, jak i obszary problemowe, którym w kolejnych latach należy poświęcić szczególną uwagę.

W procesie tworzenia i realizacji Strategii istotne jest określenie misji i wizji Powiatu. Są to dwa elementy ukazujące w sposób czytelny i spójny najważniejsze kierunki rozwoju.

Misja koncentruje się na podstawowych wartościach, które przyświecają władzom powiatu i jego mieszkańcom w działaniach zmierzających do rozbudowy potencjału regionu. Stanowi zatem jasny drogowskaz, w jakim kierunku rozwijać się będzie Powiat Kępiński oraz jakie wartości uznaje za nadrzędne. To także odpowiedź na pytania: Kim jesteśmy? Czym się zajmujemy? Co jest naszym priorytetem?

Uwzględniając przyjęte założenia **misja Powiatu Kępińskiego** brzmi:

Powiat Kępiński – Wielkopolski z natury, otwarty na przyszłość i szanujący przeszłość.

Z kolei **wizja**, czyli sprecyzowany obraz przyszłości, jest kluczowym elementem, pomagającym w definiowaniu kierunku, w którym Powiat powinna zmierzać, aby zrealizować swoje aspiracje i spełnić oczekiwania społeczności lokalnej.

Innymi słowy wizja jest obrazem Powiatu, który będzie efektem realizacji podejmowanej strategii. Wizja ukazuje Powiat Kępiński w perspektywie strategicznej, zmienionej poprzez realizację przyjętych działań i osiągnięcie zamierzonych przez władze celów.

Wizja Powiatu:

- obrazuje stan docelowy Powiatu w 2031 roku,
- ukazuje aspiracje władz i mieszkańców Powiatu,
- jednoczy społeczność lokalną wokół określonej idei.

Wizja Powiatu Kępińskiego brzmi następująco:

Powiat Kępiński – nowoczesny, bezpieczny i przedsiębiorczy region, zapewniający wysoką jakość życia, silny rozwój gospodarczy, współpracę samorządu ze społecznością lokalną oraz odpowiedzialne wykorzystanie swojego dziedzictwa i zasobów na rzecz przyszłości mieszkańców.

2. Cele oraz kierunki działań w podziale na obszary strategiczne

Na podstawie przeprowadzonej diagnozy sytuacji gospodarczej, społecznej i przestrzennej oraz uwarunkowań wewnętrznych i zewnętrznych, dążąc do osiągnięcia stanu Powiatu Kępińskiego opisanego w wizji rozwoju, określono 4 cele strategiczne, a dla każdego z nich przyjęto cele operacyjne, które stanowią ich uszczegółowienie.

CELE STRATEGICZNE			
Cel I: Rozwój przestrzenny Powiatu Kępińskiego oparty na dostępnej, funkcjonalnej i bezpiecznej przestrzeni	Cel II: Rozwój społeczny Powiatu Kępińskiego oparty na wysokiej jakości usługach społecznych	Cel III: Rozwój gospodarczy Powiatu Kępińskiego oparty na jego endogenicznych potencjałach	Cel IV: Aktywna ochrona walorów przyrodniczych Powiatu Kępińskiego
CELE OPERACYJNE			
Cel I.1. Poprawa dostępności transportowej Powiatu Kępińskiego i mobilności jego mieszkańców	Cel II.1. Poprawa jakości życia mieszkańców w Powiecie Kępińskim poprzez rozwój usług społecznych	Cel III.1. Wspieranie przedsiębiorczości w Powiecie Kępińskim	Cel IV.1. Poprawa efektywności energetycznej i świadomości ekologicznej mieszkańców Powiatu Kępińskiego
Cel I.2. Współpraca w zakresie kształtowania funkcjonalnych przestrzeni publicznych w Powiecie Kępińskim	Cel II.2. Nowoczesna oferta edukacyjna w Powiecie Kępińskim	Cel III.2. Rozwój kapitału społecznego oraz aktywizacja społeczna i zawodowa mieszkańców Powiatu Kępińskiego	Cel IV.2. Aktywna ochrona zasobów środowiska przyrodniczego w Powiecie Kępińskim
Cel I.3. Poprawa bezpieczeństwa mieszkańców Powiatu Kępińskiego	Cel II.3. Usprawnienie obsługi instytucjonalnej mieszkańców Powiatu Kępińskiego	Cel III.3. Aktywna promocja Powiatu Kępińskiego	Cel IV.3. Rozwój sektora turystycznego w Powiecie Kępińskim

Wypracowane cele strategiczne i operacyjne pozwolą w sposób uporządkowany i precyzyjny określić kolejność oraz zakres działań, jakie należy w toku wdrażania Strategii realizować. Wynikają z wniosków płynących z opracowanej diagnozy oraz opinii mieszkańców i władz Powiatu Kępińskiego na temat sytuacji w regionie oraz najistotniejszych wyzwań.

Cel strategiczny I: Rozwój przestrzenny Powiatu Kępińskiego oparty na dostępnej, funkcjonalnej i bezpiecznej przestrzeni

Cel strategiczny I ukierunkowany jest na tworzenie spójnej, funkcjonalnej i bezpiecznej przestrzeni, odpowiadającej na potrzeby mieszkańców oraz sprzyjającej zrównoważonemu rozwojowi Powiatu Kępińskiego. Realizacja tego celu opiera się na trzech wzajemnie uzupełniających się celach operacyjnych: poprawie dostępności transportowej i mobilności mieszkańców, współpracy w zakresie kształtowania funkcjonalnych przestrzeni publicznych oraz wzmacnianiu bezpieczeństwa mieszkańców.

Podejmowane działania obejmują rozwój i modernizację infrastruktury drogowej oraz towarzyszącej, wspieranie zintegrowanego transportu publicznego, a także poprawę dostępności cyfrowej poprzez rozwój sieci szerokopasmowych i e-usług. Równoległe zakłada się współpracę z gminami w zakresie kształtowania ładu przestrzennego, przygotowania terenów inwestycyjnych i mieszkaniowych, likwidacji barier architektonicznych oraz ochrony i renowacji obiektów zabytkowych. Istotnym elementem celu są również działania wzmacniające system bezpieczeństwa, w tym doposażenie jednostek służb ratowniczych, zarządzanie kryzysowe oraz rozwój infrastruktury obrony cywilnej.

Realizacja zaplanowanych działań przyczyni się do poprawy dostępności komunikacyjnej i jakości przestrzeni publicznej, zwiększenia atrakcyjności inwestycyjnej oraz podniesienia poziomu bezpieczeństwa i komfortu życia mieszkańców Powiatu Kępińskiego.

Cel strategiczny II: Rozwój społeczny Powiatu Kępińskiego oparty na wysokiej jakości usługach społecznych

Cel strategiczny II koncentruje się na poprawie jakości życia mieszkańców poprzez rozwój nowoczesnych i dostępnych usług społecznych. Jego realizacja opiera się na trzech celach operacyjnych: poprawie jakości życia poprzez rozwój usług społecznych, budowie nowoczesnej oferty edukacyjnej i społeczno-kulturalnej oraz usprawnieniu obsługi instytucjonalnej mieszkańców.

W ramach celu przewidziano działania ukierunkowane na rozwój infrastruktury służącej celom kulturalno-społecznym, w tym miejsc umożliwiających organizację spotkań młodzieży, pozwalających rozwijać aktywne formy spędzania czasu wolnego i oferty pomocy społecznej, ochrony zdrowia oraz wsparcia specjalistycznego, w tym zdrowia psychicznego. Równoległe podejmowane będą inwestycje w bazę edukacyjną, poprawę jej dostępności oraz rozwój kompetencji nauczycieli i oferty zajęć dodatkowych. Ważnym elementem jest także cyfryzacja i informatyzacja administracji publicznej, rozwój e-usług oraz podnoszenie dostępności cyfrowej dla wszystkich mieszkańców.

Efektem realizacji celu strategicznego II będzie poprawa dostępności i jakości usług społecznych, edukacyjnych i zdrowotnych, zwiększenie efektywności funkcjonowania instytucji publicznych oraz wzmocnienie poczucia bezpieczeństwa i jakości życia mieszkańców Powiatu Kępińskiego.

Cel strategiczny III: Rozwój gospodarczy Powiatu Kępińskiego oparty na jego endogenicznych potencjałach

Cel strategiczny III zakłada wykorzystanie lokalnych zasobów gospodarczych, społecznych i kulturowych Powiatu Kępińskiego w celu budowy konkurencyjnej i zrównoważonej gospodarki. Jego realizacja opiera się na trzech celach operacyjnych: wspieraniu przedsiębiorczości, rozwoju kapitału społecznego i zawodowego mieszkańców oraz aktywnej promocji powiatu.

Zaplanowane działania obejmują wsparcie sektora MŚP, rozwój współpracy biznesu, edukacji i nauki, tworzenie warunków dla rozwoju inwestycji oraz aktywizację zawodową mieszkańców, w szczególności osób bezrobotnych i młodych. Równoległe podejmowane będą działania promujące Powiat Kępiński, w tym rozwój produktu lokalnego, organizacja wydarzeń ponadlokalnych oraz współpraca z partnerami krajowymi i zagranicznymi.

Realizacja celu strategicznego III przyczyni się do wzrostu aktywności gospodarczej, tworzenia nowych miejsc pracy, zwiększenia konkurencyjności lokalnej gospodarki oraz wzmocnienia

pozytywnego wizerunku Powiatu Kępińskiego jako atrakcyjnego miejsca do życia, pracy i inwestowania.

Cel strategiczny IV: Aktywna ochrona walorów przyrodniczych Powiatu Kępińskiego

Cel strategiczny IV ukierunkowany jest na ochronę środowiska naturalnego oraz racjonalne i odpowiedzialne wykorzystanie zasobów przyrodniczych Powiatu Kępińskiego. Realizacja tego celu opiera się na trzech celach operacyjnych: poprawie efektywności energetycznej i świadomości ekologicznej mieszkańców, aktywnej ochronie zasobów środowiska oraz rozwoju sektora turystycznego.

Działania przewidziane w ramach celu obejmują m.in. termomodernizację obiektów użyteczności publicznej, wspieranie odnawialnych źródeł energii, promocję postaw ekologicznych oraz działania adaptacyjne do zmian klimatu. Równolegle realizowane będą inicjatywy na rzecz ochrony wód, gospodarki odpadami oraz zachowania obszarów przyrodniczych. Rozwój turystyki oparty zostanie na walorach przyrodniczych i kulturowych, w tym obiektach zabytkowych, infrastrukturze rekreacyjnej oraz sieci tras pieszo-rowerowych.

Efektom realizacji celu strategicznego IV będzie poprawa jakości środowiska, wzrost świadomości ekologicznej mieszkańców oraz rozwój turystyki jako ważnego i zrównoważonego kierunku rozwoju Powiatu Kępińskiego. Osiągnięcie wyznaczonych celów możliwe będzie dzięki realizacji kluczowych działań zaproponowanych w procesie prac nad Strategią.

Cel I: Rozwój przestrzenny Powiatu Kępińskiego oparty na dostępnej, funkcjonalnej i bezpiecznej przestrzeni	
Cel operacyjny	Kierunki działań
Cel I.1. Poprawa dostępności transportowej Powiatu Kępińskiego i mobilności jego mieszkańców	1.1.1. Budowa, przebudowa i rozbudowa dróg powiatowych na terenie Powiatu Kępińskiego,
	1.1.2. Budowa, przebudowa i rozbudowa infrastruktury towarzyszącej na terenie Powiatu Kępińskiego, w tym chodników i ścieżek pieszo-rowerowych,
	1.1.3. Współpraca z gminami i województwem w celu poprawy spójności komunikacyjnej na terenie Powiatu Kępińskiego,
	1.1.4. Podjęcie działań na rzecz rozwoju zintegrowanego transportu publicznego w Powiecie Kępińskim,
	1.1.5. Współpraca z podmiotami zewnętrznymi w celu poprawy dostępności Internetu szerokopasmowego na terenie Powiatu Kępińskiego oraz rozwój e-usług.
Cel I.2. Współpraca w zakresie kształtowania funkcjonalnych przestrzeni publicznych w Powiecie Kępińskim	1.2.1. Likwidacja barier architektonicznych w budynkach użyteczności publicznej,
	1.2.2. Współpraca z gminami Powiatu Kępińskiego w zakresie opracowywania planów miejscowych zgodnych z regułami i porządkiem architektoniczno-budowlanym,
	1.2.3. Podejmowanie działań we współpracy z podmiotami zewnętrznymi na rzecz renowacji obiektów zabytkowych na terenie Powiatu Kępińskiego,
	1.2.4. Współpraca z gminami Powiatu Kępińskiego w zakresie kompleksowego przygotowywania terenów pod działalność gospodarczą i nowe budownictwo mieszkaniowe,
	1.2.5. Stałe aktualizowanie i rozwijanie e-usług w zakresie geodezji i kartografii w Powiecie Kępińskim.

<p>Cel I.3. Poprawa bezpieczeństwa mieszkańców Powiatu Kępińskiego</p>	<p>1.3.1. Współpraca ze służbami mundurowymi na rzecz zwiększenia efektywności zapobiegania i usuwania skutków klęsk żywiołowych w Powiecie Kępińskim,</p> <p>1.3.2. Wzmacnianie służb ratowniczych poprzez podnoszenie kwalifikacji funkcjonariuszy i pracowników oraz doposażenie jednostek w nowoczesny sprzęt,</p> <p>1.3.3. Planowanie, realizacja i monitoring działań z zakresu zarządzania kryzysowego w Powiecie Kępińskim,</p> <p>1.3.4. Współpraca z podmiotami zewnętrznymi (np. Rządowym Funduszem OC) w celu rozwoju infrastruktury obrony cywilnej (schrony, systemy alarmowe), zwiększającej bezpieczeństwo mieszkańców w sytuacjach kryzysowych.</p>
<p align="center">Cel strategiczny II: Rozwój społeczny Powiatu Kępińskiego oparty na wysokiej jakości usługach społecznych</p>	
<p>Cel operacyjny</p>	<p>Kierunki działań</p>
<p>Cel II.1. Poprawa jakości życia mieszkańców w Powiecie Kępińskim poprzez rozwój usług społecznych</p>	<p>2.1.1. Podnoszenie standardów funkcjonowania placówek pomocy społecznej poprzez modernizację infrastruktury oraz podnoszenie kompetencji kadry socjalnej na terenie Powiatu Kępińskiego,</p> <p>2.1.2. Rozbudowa bazy lokalowej wraz z węzłami sanitarnymi w Domu Pomocy Społecznej w Kępnie,</p> <p>2.1.3. Utworzenie Powiatowego Środowiskowego Domu Pomocy w Powiecie Kępińskim,</p> <p>2.1.4. Utworzenie ośrodka wsparcia specjalistycznego w Powiecie Kępińskim,</p> <p>2.1.5. Utworzenie ośrodka terapii dla rodzin w Powiecie Kępińskim,</p> <p>2.1.6. Utworzenie centrum zdrowia psychicznego dla dzieci i młodzieży w Powiecie Kępińskim,</p> <p>2.1.7. Kompleksowa modernizacja budynków Samodzielnego Publicznego Zakładu Opieki Zdrowotnej w Kępnie,</p> <p>2.1.8. Podniesienie dostępności i jakości opieki zdrowotnej poprzez poprawę warunków pracy kadry medycznej oraz zwiększenie liczby lekarzy w Powiecie Kępińskim,</p> <p>2.1.9. Prowadzenie działań na rzecz profilaktyki zdrowotnej w Powiecie Kępińskim,</p> <p>2.1.10. Zagospodarowanie budynku po starej sali gimnastycznej LO na cele kulturalno-społeczne ze szczególnym uwzględnieniem młodzieży oraz uczniów szkół ponadpodstawowych.</p>
<p>Cel II.2. Nowoczesna oferta edukacyjna w Powiecie Kępińskim</p>	<p>2.2.1. Poprawa dostępności architektonicznej budynku Zespołu Szkół Ponadpodstawowych nr 1 w Kępnie,</p> <p>2.2.2. Zagospodarowanie budynku po Bibliotece Powiatowej na potrzeby edukacyjne Zespołu Szkół Ponadpodstawowych w Kępnie,</p> <p>2.2.3. Dostosowanie bazy edukacyjnej w Powiecie Kępińskim do zwiększających się potrzeb w zakresie wsparcia uczniów z niepełnosprawnościami,</p> <p>2.2.4. Inwestowanie w szkolenia dla nauczycieli, wspierające rozwój kompetencji pedagogicznych oraz umiejętności korzystania z nowych technologii w edukacji,</p> <p>2.2.5. Wzbogacenie oferty zajęć pozalekcyjnych, rozwijających zainteresowania dzieci i młodzieży,</p> <p>2.2.6. Rozwijanie współpracy z partnerami Powiatu Kępińskiego w zakresie edukacji.</p>
<p>Cel II.3. Usprawnienie obsługi instytucjonalnej mieszkańców Powiatu Kępińskiego</p>	<p>2.3.1. Poprawa jakości i efektywności usług świadczonych przez Starostwo Powiatowe w Kępnie i jednostki podległe m.in. poprzez rozwój e-usług,</p> <p>2.3.2. Poprawa jakości usług świadczonych przez Starostwo Powiatowe oraz jednostki podległe poprzez cyfryzację, informatyzację oraz szkolenia dla pracowników w tym zakresie,</p>

	2.3.3.	Stałe podnoszenie poziomu dostępności cyfrowej, m.in. poprzez dostosowanie stron internetowych, mediów społecznościowych, aplikacji, odtwarzaczy multimedialnych,
	2.3.4.	Aktywne zabieganie o zewnętrzne środki finansowe na działania miękkie i twarde.

Cel III: Rozwój gospodarczy Powiatu Kępińskiego oparty na jego endogenicznych potencjałach

Cel operacyjny	Kierunki działań
Cel III.1. Wspieranie przedsiębiorczości w Powiecie Kępińskim	3.1.1. Prowadzenie doradztwa na rzecz istniejących i nowopowstałych przedsiębiorstw w Powiecie Kępińskim, 3.1.2. Wspieranie rozwoju sektora MŚP na terenie Powiatu Kępińskiego, 3.1.3. Wspieranie inicjatyw klastrowych oraz współpracy systemu biznesu, nauki i edukacji w Powiecie Kępińskim, 3.1.4. Utworzenie centrum aktywności zawodowej w Powiecie Kępińskim, 3.1.5. Współpraca z gminami Powiatu Kępińskiego w zakresie opracowania wspólnej oferty inwestycyjnej oraz rozwoju atrakcyjnych terenów inwestycyjnych.
Cel III.2. Rozwój kapitału społecznego oraz aktywizacja społeczna i zawodowa mieszkańców Powiatu Kępińskiego	3.2.1. Podejmowanie działań na rzecz aktywizacji zawodowej i społecznej osób bezrobotnych w Powiecie Kępińskim oraz podnoszenie ich kompetencji zawodowych, w tym kompetencji cyfrowych, 3.2.2. Kontynuacja współpracy z przedsiębiorstwami i instytucjami lokalnymi w celu ciągłego dostosowywania oferty edukacyjnej do realnych potrzeb rynku pracy, 3.2.3. Rozwój usług świadczonych przez instytucje rynku pracy na rzecz aktywizacji zawodowej, 3.2.4. Podejmowanie działań na rzecz przeciwdziałania odptywowi młodych mieszkańców z terenu Powiatu Kępińskiego, 3.2.5. Aktywizacja społeczna mieszkańców Powiatu Kępińskiego we współpracy z organizacjami pozarządowymi, 3.2.6. Kształtowanie postaw obywatelskich oraz wzrost społecznej integracji w Powiecie Kępińskim.
Cel III.3. Aktywna promocja Powiatu Kępińskiego	3.3.1. Opracowanie materiałów promocyjnych Powiatu Kępińskiego, 3.3.2. Wypracowanie produktu lokalnego Powiatu Kępińskiego i jego aktywna promocja, 3.3.3. Wspieranie organizacji imprez kulturalnych, sportowych i gospodarczych o zasięgu lokalnym i ponadlokalnym na terenie Powiatu Kępińskiego, 3.3.4. Organizacja wydarzeń o randze krajowej, które mogłyby stać się wizytówką Powiatu Kępińskiego, 3.3.5. Współpraca z krajowymi i zagranicznymi partnerami Powiatu Kępińskiego w celu poszukiwania dobrych praktyk i rozwiązań.

Cel IV: Aktywna ochrona walorów przyrodniczych Powiatu Kępińskiego

Cel operacyjny	Kierunki działań
Cel IV.1. Poprawa efektywności energetycznej i świadomości ekologicznej mieszkańców Powiatu Kępińskiego	4.1.1. Termomodernizacja obiektów użyteczności publicznej w celu ograniczenia emisji zanieczyszczeń powietrza w Powiecie Kępińskim, 4.1.2. Wspieranie procesu transformacji energetycznej oraz pozyskiwanie środków na przedsięwzięcia związane z odnawialnymi źródłami energii, 4.1.3. Zwiększanie świadomości ekologicznej wśród dzieci i młodzieży szkolnej poprzez przeprowadzanie zajęć szkolnych o tematyce ochrony środowiska, 4.1.4. Podejmowanie działań na rzecz promocji postaw ekologicznych wśród mieszkańców Powiatu Kępińskiego.

<p>Cel IV.2. Aktywna ochrona zasobów środowiska przyrodniczego w Powiecie Kępińskim</p>	<p>4.2.1 Ochrona obszarów przyrodniczych na terenie Powiatu Kępińskiego przed ich degradacją we współpracy z gminami,</p> <p>4.2.2 Wspieranie działań w zakresie uporządkowania gospodarki odpadami w Powiecie Kępińskim,</p> <p>4.2.3 Poprawa jakości wód i urządzeń wodnych w Powiecie Kępińskim,</p> <p>4.2.4 Podejmowanie działań na rzecz adaptacji do zmian klimatu poprzez m.in. poprawę retencji wód opadowych.</p>
<p>Cel IV.3. Rozwój sektora turystycznego w Powiecie Kępińskim</p>	<p>4.3.1 Wykorzystanie obiektów zabytkowych w celu rozwoju funkcji turystycznej i kulturowej Powiatu Kępińskiego,</p> <p>4.3.2 Wspieranie rozwoju bazy noclegowej i gastronomicznej na terenie Powiatu Kępińskiego,</p> <p>4.3.3 Wytyczenie nowych szlaków turystycznych umożliwiających zwiedzanie atrakcji przyrodniczych i zabytków w Powiecie Kępińskim,</p> <p>4.3.4 Współpraca z gminami Powiatu Kępińskiego na rzecz modernizacji i rozbudowy istniejącej infrastruktury rekreacyjnej oraz turystycznej.</p>

3. Spójność kierunków rozwoju z innymi dokumentami strategicznymi

Cele strategiczne oraz cele operacyjne ujęte w niniejszej Strategii odnoszą się do zidentyfikowanych problemów, wyzwań oraz potencjału rozwojowego Powiatu Kępińskiego, a ich realizacja w konsekwencji doprowadzić ma do osiągnięcia przyjętej wizji. Cele Strategii Rozwoju Powiatu Kępińskiego na lata 2026-2031 są również spójne z dokumentami strategicznymi wyższego rzędu o randze krajowej i wojewódzkiej. Komplementarność celów wyznaczonych w Strategii z innymi działaniami oraz priorytetami pozwoli podnieść skuteczność i efektywność realizacji dokumentu, a jednocześnie zachować zgodność z kierunkami rozwoju całego regionu. Przyniesie także dodatkowy efekt synergii wynikający z koordynacji działań, co pozwoli uzyskać lepsze rezultaty przy wykorzystaniu dostępnych nakładów.

Ponadto spójność celów Strategii z celami polityk regionalnej, krajowej i wspólnotowej zwiększa szanse na pozyskanie finansowania na działania rozwojowe Powiatu Kępińskiego.

Strategia rozwoju województwa wielkopolskiego do 2030 roku przyjęta przez Sejmik Województwa Wielkopolskiego uchwałą nr XVI/287/20 z dnia 27 stycznia 2020 r. stanowi podstawowy i nadrzędny dokument strategiczny regionu, przesądzający o kierunkach prowadzonej przez samorząd województwa wielkopolskiego polityki, a także przenoszący na poziom regionalny ustalenia dokumentów przyjętych przez rząd Rzeczypospolitej Polskiej i Komisję Europejską. Jej treść uwzględnia zatem zapisy projektów dokumentów wspólnotowych dotyczących polityki spójności po 2020 roku, strategii krajowych jak Strategia na rzecz Odpowiedzialnego Rozwoju do roku 2020 z perspektywą do 2030 r. (SOR), Krajowa Strategia Rozwoju Regionalnego 2030 (KSRR) oraz koncepcja Przestrzennego Zagospodarowania Kraju 2030 (KPZK). Strategia ustanawia także ramy do tworzenia bardziej szczegółowych dokumentów na poziomie lokalnym.

W Strategii przyjęto, że rozwój Wielkopolski przebiegać będzie według modelu funkcjonalnego, zakładającego zrównoważony terytorialnie rozwój regionu, wzajemnie korzystne relacje zarówno w przestrzeni, jak i w układzie sfer gospodarczych i społecznych, a także powiązania międzyinstytucjonalne i partnerskie współdziałanie. Zrównoważony terytorialnie rozwój oznacza realizację solidarnej polityki publicznej z uwzględnieniem specyfiki poszczególnych terytoriów, w tym występujących różnic rozwojowych oraz konieczność orientacji działań na mieszkańców mogących optymalnie wykorzystać lokalny potencjał dla poprawy swoich warunków życia.

Strategia rozwoju województwa wielkopolskiego do 2030 roku wskazuje cztery cele strategiczne:

1. Wzrost gospodarczy Wielkopolski bazujący na wiedzy swoich mieszkańców.
2. Rozwój społeczny Wielkopolski oparty na zasobach materialnych i niematerialnych regionu.
3. Rozwój infrastruktury z poszanowaniem środowiska przyrodniczego Wielkopolski.
4. Wzrost skuteczności wielkopolskich instytucji i sprawności zarządzania regionem.



Ryc. 6. Cele strategiczne i zasady horyzontalne Strategii rozwoju województwa wielkopolskiego do 2030 roku

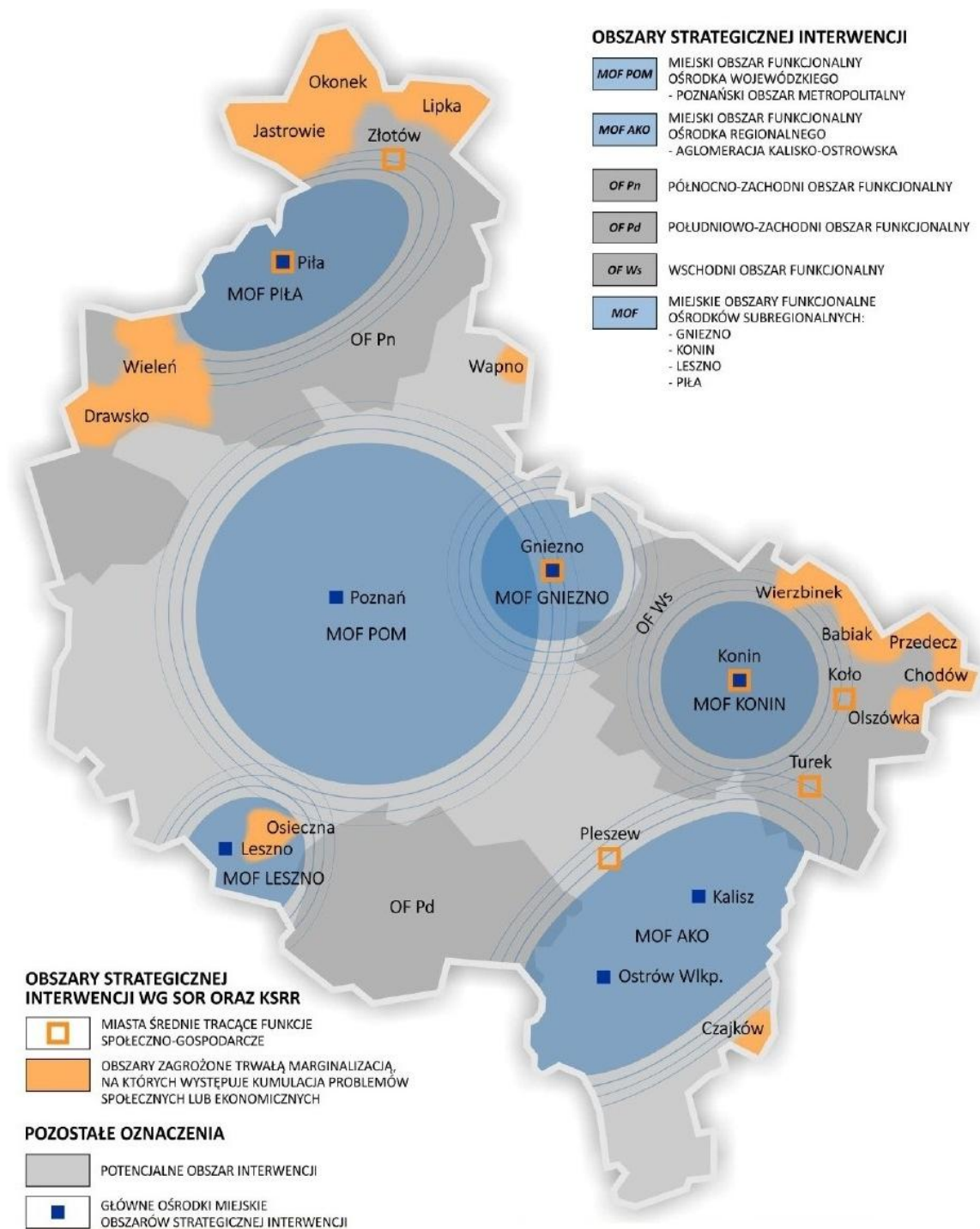
Źródło: Strategia rozwoju województwa wielkopolskiego do 2030 roku.

Ponadto, w Dokumencie wskazano zasady horyzontalne, które dotyczą priorytetowych kierunków rozwoju, których realizacja wywołuje efekt synergii. Pozwalają one efektywniej wykorzystywać posiadane zasoby i skuteczniej konkurować na globalnym rynku:

- Rozwój innowacyjny,
- Rozwój inkluzywny,
- Rozwój z poszanowaniem ładu przestrzennego,
- Rozwój zrównoważony.

W Strategii rozwoju województwa wielkopolskiego do 2030 roku wskazano również obszary strategicznej interwencji (OSI), które są podstawą terytorialnego ukierunkowania celów interwencji. Projektowanie interwencji przebiegać będzie zgodnie z zasadami wielopoziomowego zarządzania, subsydiarności, partycypacji społecznej, w dialogu z partnerami społeczno-gospodarczymi.

Powiat Kępiński zaliczony został od **Wiejskiego Obszaru Funkcjonalnego**. Obszar ten obejmuje wszystkie jednostki gminne oraz ośrodki powiatowe, które znalazły się poza granicami miejskich obszarów funkcjonalnych o znaczeniu ponadregionalnym, regionalnym i subregionalnym. Obszary te znajdują się poza bezpośrednim wpływem oddziaływania potencjału rozwojowego biegunów wzrostu, a tym samym wymagają wsparcia procesów rozwojowych w oparciu o ich potencjał endogeniczny, wzmacniany o czynniki aktywizujące.



Ryc. 7. Obszary strategicznej interwencji w województwie wielkopolskim
 Źródło: Strategia rozwoju województwa wielkopolskiego do 2030 roku.

Poniższa tabela przedstawia spójność celów strategicznych i operacyjnych zawierających się w Strategii Rozwoju Powiatu Kępińskiego na lata 2026-2031 ze Strategią rozwoju województwa wielkopolskiego do 2030 roku.

Tab. 4. Spójność Strategii Rozwoju Powiatu Kępińskiego na lata 2026-2031 ze Strategią Rozwoju województwa wielkopolskiego do 2030 roku

Strategia rozwoju województwa wielkopolskiego do 2030 roku	Strategia Rozwoju Powiatu Kępińskiego na lata 2026-2031
<p>Cel strategiczny 1: Wzrost gospodarczy Wielkopolski bazujący na wiedzy swoich mieszkańców</p> <p>1.1. Zwiększenie innowacyjności i konkurencyjności gospodarki regionu</p> <p>1.2. Wzrost aktywności zawodowej i utrzymanie wysokiej jakości zatrudnienia</p> <p>1.3. Wzrost i poprawa wykorzystania kapitału ludzkiego na rynku pracy</p>	<p>Cel strategiczny II: Rozwój społeczny Powiatu Kępińskiego oparty na wysokiej jakości usługach społecznych</p> <p>Cel II.2. Nowoczesna oferta edukacyjna w Powiecie Kępińskim</p> <p>Cel III: Rozwój gospodarczy Powiatu Kępińskiego oparty na jego endogenicznych potencjałach</p> <p>Cel III.1. Wspieranie przedsiębiorczości w Powiecie Kępińskim</p> <p>Cel III.2. Rozwój kapitału społecznego oraz aktywizacja społeczna i zawodowa mieszkańców Powiatu Kępińskiego</p> <p>Cel IV: Aktywna ochrona walorów przyrodniczych Powiatu Kępińskiego</p> <p>Cel IV.3. Rozwój sektora turystycznego w Powiecie Kępińskim</p>
<p>Cel strategiczny 2: Rozwój społeczny Wielkopolski oparty na zasobach materialnych i niematerialnych regionu</p> <p>2.1. Rozwój Wielkopolski świadomy demograficznie</p> <p>2.2. Przeciwdziałanie marginalizacji i wkluczeniom</p> <p>2.3. Rozwój kapitału społecznego i kulturowego regionu</p>	<p>Cel strategiczny II: Rozwój społeczny Powiatu Kępińskiego oparty na wysokiej jakości usługach społecznych</p> <p>Cel II.1. Poprawa jakości życia mieszkańców w Powiecie Kępińskim poprzez rozwój usług społecznych</p> <p>Cel II.2. Nowoczesna oferta edukacyjna w Powiecie Kępińskim</p> <p>Cel III: Rozwój gospodarczy Powiatu Kępińskiego oparty na jego endogenicznych potencjałach</p> <p>Cel III.2. Rozwój kapitału społecznego oraz aktywizacja społeczna i zawodowa mieszkańców Powiatu Kępińskiego</p> <p>Cel III.3. Aktywna promocja Powiatu Kępińskiego</p> <p>Cel IV: Aktywna ochrona walorów przyrodniczych Powiatu Kępińskiego</p> <p>Cel IV.3. Rozwój sektora turystycznego w Powiecie Kępińskim</p>
<p>Cel strategiczny 3: Rozwój infrastruktury z poszanowaniem środowiska przyrodniczego Wielkopolski</p> <p>3.1. Poprawa dostępności i spójności komunikacyjnej województwa</p> <p>3.2. Poprawa stanu oraz ochrona środowiska przyrodniczego Wielkopolski</p> <p>3.3. Zwiększenie bezpieczeństwa i efektywności energetycznej</p>	<p>Cel I: Rozwój przestrzenny Powiatu Kępińskiego oparty na dostępnej, funkcjonalnej i bezpiecznej przestrzeni</p> <p>Cel I.1. Poprawa dostępności transportowej Powiatu Kępińskiego i mobilności jego mieszkańców</p> <p>Cel I.2. Współpraca w zakresie kształtowania funkcjonalnych przestrzeni publicznych w Powiecie Kępińskim</p> <p>Cel IV: Aktywna ochrona walorów przyrodniczych Powiatu Kępińskiego</p> <p>Cel IV.1. Poprawa efektywności energetycznej i świadomości ekologicznej mieszkańców Powiatu Kępińskiego</p>

	Cel IV.2. Aktywna ochrona zasobów środowiska przyrodniczego w Powiecie Kępińskim
<p>Cel strategiczny 4: Wzrost skuteczności wielkopolskich instytucji i sprawności zarządzania regionem</p> <p>4.1. Rozwój zdolności zarządczych i świadczenia usług</p> <p>4.2. Wzmocnienie mechanizmów koordynacji i rozwoju</p>	<p>Cel I: Rozwój przestrzenny Powiatu Kępińskiego oparty na dostępnej, funkcjonalnej i bezpiecznej przestrzeni</p> <p>Cel I.3. Poprawa bezpieczeństwa mieszkańców Powiatu Kępińskiego</p> <p>Cel strategiczny II: Rozwój społeczny Powiatu Kępińskiego oparty na wysokiej jakości usługach społecznych</p> <p>Cel II.3. Usprawnienie obsługi instytucjonalnej mieszkańców Powiatu Kępińskiego</p>

Źródło: opracowanie własne.

4. System realizacji strategii, monitoring i ewaluacja

Przebieg procesu realizacji założeń Strategii Rozwoju Powiatu Kępińskiego na lata 2026-2031 jest kontrolowany poprzez odpowiednie jej wdrażanie, a następnie monitoring, jak i ewaluację. Poprzez gromadzenie i analizę danych, wprowadzony zostanie system stałej kontroli i oceny efektów realizacji ustaleń Strategii. Pozwoli to na identyfikację zaistniałych nieprawidłowości, a następnie rozwiązanie oraz zapobieganie ich negatywnym skutkom w przyszłości.

Jednym z elementów wdrażania niniejszej Strategii jest obowiązek pracowników Starostwa oraz jednostek organizacyjnych do zapoznania się z dokumentem oraz wyznaczenie obszarów, za które każda jednostka, wydział lub pracownik będą odpowiedzialni. Podmiotami zaangażowanymi w proces realizacji strategii będzie sektor publiczny (władze samorządowe, Starostwo Powiatowe, jednostki organizacyjne Powiatu, inne jednostki samorządu terytorialnego), sektor prywatny (partnerzy prywatni i biznesowi, przedsiębiorcy, inwestorzy, organizacje otoczenia biznesu, zrzeszenia gospodarcze) oraz sektor społeczny (mieszkańcy, organizacje pozarządowe, liderzy społeczni, osoby publiczne). Z kolei za etap wdrażania, monitorowania, ewaluacji i aktualizacji Strategii odpowiedzialny będzie Zarząd Powiatu, Rada Powiatu oraz odpowiednie komórki Starostwa Powiatowego w Kępnie, jednostki organizacyjne i partnerzy Powiatu.

Dodatkowo, rekomenduje się przyjęcie lub aktualizację szczegółowych planów i programów określających dokładny zakres działań koniecznych do realizacji działań danego celu strategicznego. Stanowiąc będą one podstawę do koordynacji podmiotowej, przedmiotowej, przestrzennej i czasowej ich realizacji oraz zapewnienia niezbędnych źródeł ich finansowania (własnych i zewnętrznych). Powinny one zawierać:

- termin rozpoczęcia i zakończenia (część z nich może mieć charakter ciągły, np. w zakresie bezpieczeństwa publicznego – w tej sytuacji nie określa się terminu jego zakończenia),
- etapy realizacji (w sytuacji jeśli jest to pożądane lub niezbędne z punktu widzenia jego specyfiki),
- określenie podmiotu odpowiedzialnego za jego wykonanie oraz podmiotów współpracujących lub współodpowiedzialnych,
- koszty finansowe, społeczne (w kategoriach korzyści lub niekorzyści dla mieszkańców lub ich części) i ekologiczne związane z jego realizacją,
- źródła finansowania,
- spodziewane efekty z jego realizacji dla mieszkańców Powiatu, gospodarki lokalnej, ochrony środowiska przyrodniczego, finansów Powiatu, itp.).

Wdrażając Strategię, Powiat będzie dbać o dobrą współpracę z otoczeniem społeczno-gospodarczym, w tym z lokalnymi organizacjami pozarządowymi, ale również z innymi jednostkami samorządu terytorialnego oraz administracją rządową. Powiat będzie aktywnie uczestniczył w konsultacjach innych Strategii przyjmowanych przez podmioty z jej otoczenia.

Powiat Kępiński będzie dążyć do wprowadzenia rozwiązań związanych z inteligentnym zarządzaniem, wykorzystując nowoczesne technologie informacyjno-komunikacyjne. Narzędzia te zapewnią sprawną pracę Starostwa Powiatowego, jednostek podległych, ale również wpłyną na ochronę środowiska i możliwość pomiaru jakości życia w Powiecie Kępińskim.

W celu wdrożenia praktyki angażowania organizacji pozarządowych we wspólne działania na rzecz rozwoju Powiatu, projekty będą realizowane w partnerstwie z NGO. Dzięki temu przy realizacji przedsięwzięć uda się dotrzeć do coraz większej liczby odbiorców ze względu na aktywność stowarzyszeń i fundacji w poszczególnych częściach Powiatu.

Powiat Kępiński na bieżąco analizuje możliwości pozyskania zewnętrznych źródeł finansowania działalności, w tym kierunków działań przewidzianych w Strategii, zarówno stanowiących wydatki bieżące i majątkowe. Analizy te obejmują:

- fundusze unijne, m.in. w ramach **Funduszy Europejskich dla Wielkopolski 2021-2027**;
- Plan Strategiczny dla Wspólnej Polityki Rolnej na lata 2023-2027 (PS WPR 2023-2027);
- ogólnopolskie programy operacyjne;
- środki Krajowego Programu Odbudowy;
- programy rządowe, w tym m.in. Rządowy Fundusz Rozwoju Dróg, Dostępność Plus oraz inne programy w obszarze ochrony środowiska, sportu, kultury, edukacji i innych;
- programy jednostek samorządu terytorialnego wyższych szczebli, w tym zwłaszcza programy finansowane ze środków Samorządu Województwa Wielkopolskiego;
- inne, nieunijne fundusze międzynarodowe;
- inne zwrotne i bezzwrotne źródła finansowania, dystrybuowane przed podmioty publiczne i prywatne.

Program Regionalny: Fundusze Europejskie dla Wielkopolski 2021-2027 będzie głównym dokumentem określającym kierunki wsparcia finansowanego ze środków Unii Europejskiej w województwie wielkopolskim w okresie budżetowym 2021-2027.

W ramach perspektywy finansowej 2021-2027 samorząd będzie miał możliwość korzystania z nowej puli dofinansowań. Polityka spójności na lata 2021-2027 docelowo obejmie fundusze takie jak:

- **EFRR** – Europejski Fundusz Rozwoju Regionalnego,
- **FS** – Fundusz Spójności,
- **EFS+** – Europejski Fundusz Społeczny+.

Do programów krajowych w nowej perspektywie finansowej 2021-2027 należą m.in.:

- **FENiKS** – Fundusze Europejskie na Infrastrukturę, Klimat, Środowisko,
- **FENG** – Fundusze Europejskie dla Nowoczesnej Gospodarki,
- **FERS** – Fundusze Europejskie dla Rozwoju Społecznego 2021-2027,
- **FERC** – Fundusze Europejskie na Rozwój Cyfrowy,
- **PTFE** – Pomoc Techniczna dla Funduszy Europejskich,
- **FEPŻ** – Fundusze Europejskie Pomoc Żywnościowa,
- programy Europejskiej Współpracy Terytorialnej.

Powyższe instrumenty finansowe, jak i środki własne Powiatu wskazują na potencjalne źródła finansowe, z których mogą być pozyskane środki na realizację zadań określonych w Strategii. Głównymi źródłami finansowania celów rozwojowych będą dochody własne Powiatu, takie jak udział w podatku dochodowym od osób fizycznych oraz pozostałe środki publiczne. Jednocześnie wiele zadań przewidzianych w Strategii realizowanych będzie w ramach bieżącej działalności poszczególnych komórek Starostwa Powiatowego w Kępnie oraz jednostek organizacyjnych Powiatu.

Realizacja części zadań przewidzianych w Strategii wymaga również i zakłada współpracę z gminami wchodzącymi w skład Powiatu Kępińskiego oraz Województwem Wielkopolskim i ich jednostkami organizacyjnymi. Współpraca ta może obejmować również wymiar finansowy, w tym przekazanie dotacji na realizację zadania. Efektem tej współpracy będzie niewątpliwie podniesienie efektywności wydatkowania środków finansowych z budżetu, lepsze zaspokajanie zbiorowych potrzeb społecznych, umacnianie poczucia podmiotowości mieszkańców oraz uzyskanie możliwości wczesnego reagowania na problemy lokalne, a w konsekwencji wzrost jakości życia mieszkańców Powiatu i poprawę warunków funkcjonowania podmiotów gospodarczych.

Podstawą do określenia ram finansowych działań strategicznych stanowić będzie budżet Powiatu oraz wieloletnia prognoza finansowa. Powiat będzie utrzymywać nadwyżkę operacyjną w sposób nie zagrażający dyscyplinie finansów publicznych i umożliwiającą spłatę wcześniej zaciągniętych zobowiązań. Pozostałe środki, a także dochody majątkowe przeznaczane będą na realizację zaplanowanych inwestycji. Długookresowe cele strategiczne określane będą w wieloletniej prognozie finansowej. W celu oddania realności prognozy oraz rzetelności finansowego przedstawienia planowanych działań, wieloletnia prognoza finansowa oddawać będzie wszystkie wydarzenia, które mają lub mogą mieć wpływ na gospodarkę finansową Powiatu, a przede wszystkim uzależnione będą od czynników makroekonomicznych, takich jak: PKB, inflacja, tempo wzrostu wynagrodzeń, czy planowane zmiany systemowe np. w podatkach dochodowych. Na tej podstawie wyznaczane będą możliwe do przeznaczenia limity wydatków w poszczególnych latach na wyznaczone przedsięwzięcia. W przypadku zaciągania zwrotnych źródeł finansowania, kształt wskaźnika obsługi zadłużenia określonego w art. 243 ustawy o finansach publicznych w każdym roku prognozy powinien uwzględniać obsługę dodatkowych zobowiązań Powiatu.

Zgodnie z Wieloletnią Prognozą Finansową Powiatu Kępińskiego na lata 2025-2039 (uchwała nr XXVIII/144/2025 Rady Powiatu Kępińskiego z dnia 30 grudnia 2025 r.), skumulowany potencjał inwestycyjny Powiatu Kępińskiego, rozumiany jako suma środków finansowych pozostałych do dyspozycji po pokryciu wszystkich bieżących kosztów funkcjonowania (wydatków bieżących) oraz spłacie obecnie zaplanowanych rat kapitałowych (rozchodów), wyniesie ponad 129,3 mln zł. Należy jednak zaznaczyć, że zgodnie z podjętą uchwałą, wydatki majątkowe Powiatu Kępińskiego w 2025 roku wyniosły ponad 51,4 mln zł, a na 2026 rok zaplanowano wydatkowanie ponad 7,5 mln zł.

Z kolei efekty Strategii będą monitorowane i opisywane w corocznym Raporcie o stanie Powiatu, który jest obowiązkowym dokumentem zgodnie z art. 30a ust. 1 ustawy o samorządzie powiatowym. Zgodnie z powyższą ustawą „Raport obejmuje podsumowanie działalności zarządu w roku poprzednim, w szczególności realizacją polityk, programów, strategii, uchwał rady powiatu i budżetu obywatelskiego”. Jednocześnie monitorowanie strategii umożliwi także rzetelne informowanie podmiotów zewnętrznych o uzyskanych wynikach, zrealizowanych działaniach, osiągniętych celach i planowanych strategicznych inwestycjach czy projektach.

Monitoring działań będzie odbywać się również za pomocą wskaźników, które zostały określone dla danych celów operacyjnych, co prezentuje poniższa tabela.

Tab. 5. Wskaźniki monitorujące postępy realizacji Strategii Rozwoju Powiatu Kępińskiego na lata 2026-2031

Cel operacyjny	Przykładowe wskaźniki	Trend	Źródło danych
<p>Cel I.1. Poprawa dostępności transportowej Powiatu Kępińskiego i mobilności jego mieszkańców</p>	<ul style="list-style-type: none"> • długość wybudowanych, przebudowanych i rozbudowanych dróg powiatowych (km), • udział przebudowanych i rozbudowanych dróg powiatowych w ogólnej długości (%), • długość wybudowanych, przebudowanych i rozbudowanych ścieżek pieszo-rowerowych (km), • liczba działań podjętych na rzecz poprawy spójności komunikacyjnej na terenie powiatu (szt.), • liczba uruchomionych linii autobusowych na terenie powiatu (szt.), • liczba zakupionych środków transportu nisko i zeroemisyjnego (szt.), • udział gospodarstw domowych z dostępem do Internetu szerokopasmowego (szt.). 	<p>↑</p>	<p>Główny Urząd Statystyczny, Starostwo Powiatowe</p>
<p>Cel I.2. Współpraca w zakresie kształtowania funkcjonalnych przestrzeni publicznych w Powiecie Kępińskim</p>	<ul style="list-style-type: none"> • liczba dostosowanych budynków użyteczności publicznej do potrzeb osób ze szczególnymi potrzebami (szt.), • udział powierzchni pokrytej miejscowymi planami zagospodarowania przestrzennego w całkowitej powierzchni powiatu (%), • liczba obiektów zabytkowych poddanych renowacji (szt.), • udział pozwoleń i zgłoszeń z projektami wydanych w oparciu o miejscowe plany zagospodarowania terenu (%), • liczba działań podjętych na rzecz cyfryzacji usług geodezji i kartografii (szt.). 	<p>↑</p>	<p>Starostwo Powiatowe</p>
<p>Cel I.3. Poprawa bezpieczeństwa mieszkańców Powiatu Kępińskiego</p>	<ul style="list-style-type: none"> • liczba działań podjętych na rzecz wzmocnienia współpracy powiatu ze służbami mundurowymi (szt.), • liczba szkoleń przeprowadzonych dla funkcjonariuszy i pracowników służb ratowniczych (szt.), • liczba uczestników szkoleń przeprowadzonych dla funkcjonariuszy i pracowników służb ratowniczych (szt.), • liczba zakupionego sprzętu dla służb (szt.), • liczba wypadków drogowych (szt.), • liczba przestępstw i wykroczeń (szt.), • liczba wybudowanych obiektów obrony cywilnej (szt.). 	<p>↑ ↓</p>	<p>Starostwo Powiatowe, Komenda Powiatowa Policji w Kępnie</p>
<p>Cel II.1. Poprawa jakości życia mieszkańców w Powiecie Kępińskim poprzez rozwój usług społecznych</p>	<ul style="list-style-type: none"> • liczba zmodernizowanych placówek pomocy społecznej (szt.), • liczba nowo utworzonych placówek pomocy społecznej (szt.), • liczba osób w trudnej sytuacji życiowej objętych wsparciem pomocy społecznej (os.), • liczba przedsięwzięć na rzecz modernizacji obiektów szpitalnych (szt.), • liczba przedsięwzięć na rzecz poprawy jakości opieki zdrowotnej w obiektach szpitalnych (szt.), • liczba zakupionego sprzętu aparatury medycznej (szt.), • liczba wdrożonych działań na rzecz profilaktyki zdrowotnej (szt.). 	<p>↑</p>	<p>Główny Urząd Statystyczny, Starostwo Powiatowe, Powiatowe Centrum Pomocy Rodzinie w Kępnie</p>


<p>Cel II.2. Nowoczesna oferta edukacyjna w Powiecie Kępińskim</p>	<ul style="list-style-type: none"> • liczba dostosowanych budynków oświatowych do potrzeb osób ze szczególnymi potrzebami (szt.), • liczba zagospodarowanych budynków na cele oświatowe (szt.), • liczba przeprowadzonych szkoleń dla nauczycieli (szt.), • liczba nauczycieli uczestniczących w szkoleniach (os.), • liczba wprowadzonych nowych zajęć pozalekcyjnych dla uczniów (szt.), • poziom zdawalności egzaminów maturalnych i zawodowych (%), • liczba działań podjętych na rzecz współpracy z partnerami powiatu w zakresie edukacji (szt.). 	<p>↑</p>	<p>Starostwo Powiatowe, OKE</p>
<p>Cel II.3. Usprawnienie obsługi instytucjonalnej mieszkańców Powiatu Kępińskiego</p>	<ul style="list-style-type: none"> • liczba usług publicznych prowadzonych w ramach systemu e-usług (szt.), • liczba przeprowadzonych szkoleń dla pracowników z zakresu cyfryzacji (szt.), • liczba działań podjętych na rzecz poprawy dostępności cyfrowej instytucji na terenie powiatu (szt.), • liczba działań podjętych w celu pozyskania środków zewnętrznych przez powiatu (szt.). 	<p>↑</p>	<p>Starostwo Powiatowe</p>
<p>Cel III.1. Wspieranie przedsiębiorczości w Powiecie Kępińskim</p>	<ul style="list-style-type: none"> • utworzenie punktu doradztwa dla przedsiębiorstw (0/1), • wartość środków finansowych przekazanych na rzecz rozwoju sektora MŚP (zł), • liczba przedsiębiorców korzystających z dofinansowań PUP (szt.), • liczba ofert pracy realizowanych przez PUP (szt.), • liczba podjętych działań na rzecz zacieśnienia współpracy międzysektorowej przez przedsiębiorstwa (szt.), • utworzeni centrum aktywności zawodowej (0/1), • powierzchnia wyznaczonych i uzbrojonych terenów inwestycyjnych w powiecie (ha). 	<p>↑</p>	<p>Starostwo Powiatowe, Powiatowy Urząd Pracy w Kępnie</p>
<p>Cel III.2. Rozwój kapitału społecznego oraz aktywizacja społeczna i zawodowa mieszkańców Powiatu Kępińskiego</p>	<ul style="list-style-type: none"> • liczba osób zaktywizowanych zawodowo w ramach projektów realizowanych przez PUP (os.), • liczba osób bezrobotnych i poszukujących pracy na terenie powiatu (os.), • liczba osób objętych doradztwem zawodowym (os.), • liczba działań podjętych na rzecz przeciwdziałania odptywowi młodych osób z terenu powiatu (szt.), • wartość przeznaczonych dotacji dla organizacji samorządowym (zł), • liczba podjętych inicjatyw na rzecz aktywizacji i integracji mieszkańców powiatu (szt.), • liczba działań podjętych na rzecz kształtowania postaw obywatelskim wśród mieszkańców (szt.). 	<p>↑ ↓</p>	<p>Starostwo Powiatowe, Powiatowy Urząd Pracy w Kępnie</p>
<p>Cel III.3. Aktywna promocja Powiatu Kępińskiego</p>	<ul style="list-style-type: none"> • liczba opracowanych materiałów promocyjnych (szt.), • liczba wypracowanych produktów lokalnych (szt.), 	<p>↑</p>	<p>Starostwo Powiatowe, badania własne</p>

	<ul style="list-style-type: none"> • liczba wydarzeń kulturalno-sportowych objętych wsparciem powiatu (szt.), • liczba zorganizowanych wydarzeń o randze krajowej na terenie powiatu (szt.), • liczba działań podjętych na rzecz zacieśnienia współpracy powiatu z partnerami zewnętrznymi (szt.). 		
Cel IV.1. Poprawa efektywności energetycznej i świadomości ekologicznej mieszkańców Powiatu Kępińskiego	<ul style="list-style-type: none"> • liczba obiektów użyteczności publicznej poddana termomodernizacji (szt.), • wartość pozyskanych środków finansowanych na rozwój OZE (zł), • liczba przeprowadzonych zajęć ekologicznych w szkołach na terenie powiatu (szt.), • liczba przeprowadzonych kampanii na rzecz poprawy świadomości ekologicznej na terenie powiatu (szt.). 	↑	Starostwo Powiatowe
Cel IV.2. Aktywna ochrona zasobów środowiska przyrodniczego w Powiecie Kępińskim	<ul style="list-style-type: none"> • liczba działań podjętych na rzecz ochrony środowiska przyrodniczego (szt.), • liczba działań podjętych na rzecz uporządkowania gospodarki odpadami (szt.), • liczba działań podjętych na rzecz poprawy jakości wód na terenie powiatu (szt.), • liczba działań podjętych na rzecz adaptacji do zmian klimatu (szt.). 	↑	Starostwo Powiatowe
Cel IV.3. Rozwój sektora turystycznego w Powiecie Kępińskim	<ul style="list-style-type: none"> • liczba obiektów zabytkowych wykorzystanych do rozwoju turystyki (szt.), • liczba nowo powstałych obiektów hotelarskich i gastronomicznych (szt.), • długość wytyczonych nowych szlaków turystycznych (km), • liczba obiektów rekreacyjno-turystycznych poddanych termomodernizacji (szt.). 	↑	Starostwo Powiatowe

Źródło: opracowanie własne.

Przebieg procesu realizacji założeń Strategii Rozwoju Powiatu Kępińskiego na lata 2026-2031 jest kontrolowany poprzez odpowiednie jej wdrażanie, a następnie monitoring, jak i ewaluację. Poprzez gromadzenie i analizę danych, wprowadzony zostanie system stałej kontroli i oceny efektów realizacji ustaleń Strategii. Pozwoli to na identyfikację zaistniałych nieprawidłowości, a następnie rozwiązanie oraz zapobieganie ich negatywnym skutkom w przyszłości.

Dodatkowo, narzędziem wspomagającym monitorowanie wdrażania Strategii będzie tabela ewaluacyjna stanowiąca Załącznik nr 3 do niniejszego dokumentu. W tabeli znajduje się miejsce na wprowadzenie jednostki odpowiedzialnej za realizację celów, a także kolumny z planowaną datą wykonania zadania oraz datą faktyczną. Na podstawie tego uzupełniona zostanie ostatnia część tabeli ewaluacyjnej, zawierająca informacje o stanie realizacji zadania. W ten sposób można będzie ocenić, w jakiej części osiągnięto założony cel operacyjny, a dalej strategiczny.



ZAŁĄCZNIKI



Załącznik nr 1: Diagnoza strategiczna Powiatu Kępińskiego



Diagnoza strategiczna Powiatu Kępińskiego

SPIS TREŚCI

1. POŁOŻENIE	42
2. POTENCJAŁ GOSPODARCZY I TURYSTYCZNY	46
2.1 Gospodarka i rynek pracy	46
2.2 Walory turystyczne.....	48
3. WARUNKI PRZYRODNICZE	49
3.1 Klimat	49
3.2 Gleby	49
3.3 Wody.....	50
3.3.1 Wody podziemne	50
3.3.2 Wody powierzchniowe	50
3.3.3 Stawy i zbiorniki sztuczne	50
3.4 Zasoby naturalne	51
3.5 Obszary zielone.....	51
3.6 Energia odnawialna	53
4. PROCESY DEMOGRAFICZNE.....	53
5. INFRASTRUKTURA SPOŁECZNA	59
5.1 Edukacja	59
5.2 Kultura	63
5.3 Baza sportowa	63
5.4 Bezpieczeństwo.....	65
5.4.1 Policja	65
5.4.2 Straż pożarna	67
5.4.3 Ochrona ludności i obrona cywilna	68
5.5 Ochrona zdrowia.....	70
5.6 Pomoc społeczna	74
5.6.1 Powiatowe Centrum Pomocy Rodzinie/Dom Pomocy Społecznej w Rzetni	74
5.6.2 Placówka Wsparcia Dziennego.....	78
5.6.3 Gabinet psychologiczny	78
5.6.4 Wsparcie osób z niepełnosprawnościami	79
5.6.5 Dom Pomocy Społecznej w Rzetni	80
5.6.6 Infrastruktura w ośrodkach pomocy społecznej.....	81
5.7 Organizacje pozarządowe.....	81

1. Położenie

Powiat Kępiński jest najdalej wysuniętym na południe regionem Wielkopolski. Graniczy z trzema województwami: dolnośląskim, opolskim i łódzkim oraz powiatem ostrzeszowskim położonym w województwie wielkopolskim. Należy do powiatów średniej wielkości, a jego powierzchnia wynosi 60 826 ha.



Ryc. 8. Położenie Powiatu Kępińskiego na tle Polski i województwa wielkopolskiego

Źródło: Strategia Rozwoju Powiatu Kępińskiego na lata 2014-2020.



Ryc. 9. Podział Powiatu Kępińskiego na gminy

Źródło: Strategia Rozwoju Powiatu Kępińskiego na lata 2014-2020.

Od 1 stycznia 2024 roku administracyjnie w Powiecie Kępińskim leżą już dwa miasta. Do stolicy Powiatu – Kępna, dołączył Rychtal. Przez Kępno przebiegają ważne szlaki logistyczne i transportowe: Wrocław – Warszawa oraz Katowice – Poznań. Najbliżej położonym większym ośrodkiem miejskim jest Ostrów Wielkopolski (ok. 50 km), następnie Kalisz i Wrocław (ok. 80 km). Od Poznania, stolicy województwa wielkopolskiego, Kępno dzieli około 180 km.



KĘPNO to gmina wiejsko-miejska, położona jest w południowej części województwa wielkopolskiego. Przez Kępno przepływa rzeka Nierób, zwana potocznie Samicą. Powierzchnia gminy wynosi 12 349 ha, natomiast miasto obejmuje 779 ha. Gminę tworzy 17 sołectw. Miasto i gmina Kępno liczą 25 166 mieszkańców, w tym miasto 14 407 (stan na 31.12.2024 r.). Na obszarze gminy zlokalizowany jest węzeł łączący trasy S8 i S11 (węzeł Myjomice). Gmina znajduje się na trasie lokalizacji linii CPK.



BARANÓW jest to gmina wiejska składająca się z 11 sołectw. Powierzchnia gminy wynosi 7431 ha i jest zamieszkiwana przez 8 289 osób (stan na 31.12.2024 r.). Dominującą branżą w tej gminie jest stolarstwo. Przez gminę przebiega droga krajowa nr 11 (na odcinku obwodnicy Baranowa w standardzie S11). GDDKiA przystąpiła do realizacji budowy S11 na odcinku przebiegającym przez gminę. Gminę Baranów przecina także droga krajowa nr 39.



BRALIN to gmina wiejska podzielona na 12 sołectw. Ludność gminy to 6 121 osoby (stan na 31.12.2024 r.), a powierzchnia wynosi 85,16 km². Przez teren gminy przebiega ważny szlak komunikacyjny, jakim jest droga ekspresowa S8. Gmina ma charakter rolniczo-przemysłowy. Gmina znajduje się na trasie lokalizacji linii CPK.



ŁĘKA OPATOWSKA jest gminą wiejską składającą się z 12 sołectw, zajmującą powierzchnię 78 km². Liczba mieszkańców wynosi 5 129 osób (stan na 31.12.2024 r.). Dominującymi istotnymi funkcjami gospodarczymi występującymi w gminie jest rolnictwo, rzemiosło, produkcja meblarska oraz drobna przedsiębiorczość. Przez gminę przebiega droga krajowa nr 11. GDDKiA przystąpiła do realizacji budowy S11 na odcinku przebiegającym przez gminę.



PERZÓW to gmina wiejska o powierzchni 7 500 ha zamieszkiwana przez 3 750 osoby (stan na 31.12.2024 r.). Gmina podzielona jest na 9 sołectw. Na jej obszarze istnieją zakłady o charakterze rzemieślniczym, głównie branży stolarskiej i tapicerskiej. Przez północną część gminy przebiega droga ekspresowa S8. Gmina znajduje się na trasie lokalizacji linii CPK.



RYCHTAL to gmina miejsko-wiejska (od 01.01.2024 r.) usytuowana w zachodnio-południowej części Powiatu Kępińskiego. Siedzibą gminy jest Rychtal posiadająca zabudowę miejską. Gmina ma charakter rolniczy i jest podzielona na 10 sołectw. Swą powierzchnią zajmuje 9 675 ha, a liczba ludności wynosi 3 543 osoby (stan na 31.12.2024 r.). Gmina stwarza warunki dla przedsiębiorstw inwestycyjnych w przetwórstwo rolno-spożywcze oraz rozwój bazy turystyczno-wypoczynkowej, oferuje możliwość inwestycji i dobre warunki do wypoczynku. Gminę przecina droga krajowa nr 39.



TRZCINICA to gmina położona w południowej części województwa wielkopolskiego. Od północy gmina graniczy z gminą Baranów, od wschodu z gminą Łęka Opatowska, od południowego wschodu z gminą Buczyna i Wołczyn, od zachodu z gminą Rychtal. Gmina Trzcínica zajmuje powierzchnię 7 514 ha i składa się z 8 sołectw. Zamieszkiwana jest przez 4 890 osób (stan na 31.12.2024 r.). Gminę przecina droga krajowa nr 39.

Powiat Kępiński charakteryzuje się bardzo korzystnym położeniem komunikacyjnym w układzie krajowym, wynikającym z przebiegu przez jego obszar głównych korytarzy transportowych o znaczeniu ponadregionalnym wzmacniającym konkurencyjność gospodarczą oraz atrakcyjność inwestycyjną obszaru.

Najważniejszym elementem układu drogowego jest droga ekspresowa S8, stanowiąca jeden z kluczowych szlaków komunikacyjnych kraju w relacji Wrocław – Łódź – Warszawa. Trasa ta zapewnia bezpośrednie powiązania z centralną i południowo-zachodnią Polską, a także włączenie powiatu w krajową i międzynarodową sieć transportową. Na terenie Powiatu funkcjonują dwa węzły drogowe w ciągu S8, które umożliwiają sprawne i bezkolizyjne powiązanie sieci lokalnej z trasą ekspresową. Obecność tych węzłów znacząco zwiększa dostępność inwestycyjną terenów przyległych oraz sprzyja rozwojowi funkcji logistycznych i produkcyjnych.

Drugim kluczowym ciągiem komunikacyjnym jest droga krajowa nr 11, która na terenie Powiatu została częściowo zrealizowana w standardzie drogi ekspresowej jako obwodnica Kępna (S11). Inwestycja ta wyprowadziła ruch tranzytowy poza obszar miejski, poprawiając bezpieczeństwo i płynność ruchu w centrum miasta. Docelowa rozbudowa całego przebiegu DK11 do parametrów drogi ekspresowej S11 dodatkowo wzmocni znaczenie Powiatu w osi północ-południe, łączącej Pomorze Środkowe z Górnym Śląskiem. Uzupelnienie układu dróg krajowych stanowi droga krajowa nr 39, zapewniająca powiązania z województwem dolnośląskim i opolskim oraz wzmacniająca międzyregionalne relacje komunikacyjne.

W zakresie powiązań regionalnych istotną rolę pełnią drogi wojewódzkie nr 482 i 450, integrujące gminy Powiatu z siecią dróg krajowych oraz zapewniające połączenia z sąsiednimi ośrodkami subregionalnymi. System transportowy dopełnia sieć dróg powiatowych i gminnych, zapewniających obsługę komunikacyjną miejscowości oraz dostęp do głównych ciągów transportowych

Ponadto przez teren Powiatu Kępińskiego przebiegają linie kolejowe o znaczeniu krajowym i regionalnym. Podstawowe znaczenie dla obsługi ruchu pasażerskiego ma linia kolejowa nr 272 (Kluczbork – Poznań Główny), która zapewnia bezpośrednie połączenia m.in. w kierunku Poznania oraz Kluczborka. Linia ta stanowi główną oś kolejową powiatu i umożliwia realizację regularnych przewozów pasażerskich.

Drugą linią przebiegającą przez Powiat jest linia kolejowa nr 181 (Herby Nowe – Oleśnica). Obecnie jej znaczenie w ruchu pasażerskim jest ograniczone – na części odcinków realizowane są głównie przewozy towarowe, a oferta pasażerska ma charakter nieregularny lub okresowy. Planowane działania modernizacyjne mogą w przyszłości zwiększyć jej rolę w systemie transportowym regionu. Na terenie Powiatu funkcjonują ponadto krótkie linie/łącznie kolejowe nr 812, 813 i 814 w rejonie węzła Kępno–Hanulin. Linie te mają charakter techniczny i służą obsłudze ruchu kolejowego w obrębie stacji oraz infrastruktury towarowej.

Powiat Kępiński jest również organizatorem publicznego transportu zbiorowego o charakterze powiatowym w zakresie przewozów autobusowych. Sieć połączeń obejmuje przede wszystkim relacje pomiędzy Kępnem – jako ośrodkiem administracyjnym, edukacyjnym i usługowym powiatu – a miejscowościami w poszczególnych gminach. Przewozy pełnią istotną funkcję społeczną, umożliwiając dojazd do szkół ponadpodstawowych, zakładów pracy, placówek ochrony zdrowia, instytucji publicznych oraz punktów usługowych. Problemem jest jednak brak zintegrowanego systemu transportu publicznego obejmującego skoordynowane rozkłady jazdy, wspólną ofertę taryfową oraz powiązania pomiędzy transportem autobusowym i kolejowym. Powoduje to, że w codziennych dojazdach dominującym środkiem transportu pozostaje samochód osobowy.

2. Potencjał gospodarczy i turystyczny

2.1 Gospodarka i rynek pracy

Warunki geograficzno-przyrodnicze Powiatu Kępińskiego sprzyjały wykształceniu się na jego obszarze gospodarki o charakterze rolniczo-przemysłowym. Rolnictwo, oparte na gospodarstwach indywidualnych, stanowi istotny element struktury funkcjonalnej obszarów wiejskich, jednak kluczową rolę w strukturze gospodarczej Powiatu odgrywa sektor przemysłowy.

Działalność przemysłowa koncentruje się przede wszystkim wokół branży stolarsko-meblarskiej, która stanowi wiodącą specjalizację gospodarczą Powiatu. Na jego terenie funkcjonuje kilkaset podmiotów związanych z produkcją mebli, w tym kilkanaście dużych zakładów i fabryk o zasięgu krajowym i międzynarodowym. Skala i koncentracja działalności w tej branży sprawiły, że obszar ten określany jest mianem „Zagłębia Meblowego”, co odzwierciedla wysoką koncentrację przedsiębiorstw sektora meblarskiego oraz ich istotne znaczenie w strukturze gospodarczej Powiatu.

Poniższa tabela przedstawia strukturę przedsiębiorstw Powiatu Kępińskiego na tle województwa wielkopolskiego i Polski w 2024 roku, w podziale na wielkość zatrudnienia oraz rodzaj prowadzonej działalności. W Powiecie zarejestrowanych było 7 411 podmiotów gospodarczych. Zdecydowaną większość stanowiły przedsiębiorstwa zatrudniające od 0 do 9 osób – 95,0% wszystkich podmiotów. Należy również zwrócić uwagę na fakt, że udział przedsiębiorstw zatrudniających od 10 do 49 osób (3,9%) oraz 50 i więcej osób (1,1%) był wyższy niż w województwie wielkopolskim (kolejno 2,6% i 0,6%) oraz w skali kraju (kolejno 2,4% i 0,6%). Świadczy to o relatywnie silniejszej obecności przedsiębiorstw o większej skali działalności, w tym zakładów produkcyjnych o charakterze przemysłowym. Taka struktura wskazuje na wyższy poziom koncentracji kapitału i produkcji Powiatu w porównaniu do przeciętnej struktury gospodarki regionalnej i krajowej.

Należy również zaznaczyć, że w Powiecie Kępińskim w 2024 roku funkcjonowało 11 podmiotów z udziałem kapitału zagranicznego, co stanowi 0,1% wszystkich przedsiębiorstw. Choć udział ten jest niższy niż w województwie wielkopolskim (0,4%) oraz w kraju (0,5%), obecność inwestorów zagranicznych potwierdza atrakcyjność inwestycyjną Powiatu.

Z kolei analiza struktury podmiotów gospodarczych według rodzaju działalności potwierdza wyraźnie zaznaczony profil przemysłowy Powiatu. Podmioty działające w sektorze przemysłu i budownictwa w 2024 roku stanowiły 35,3% wszystkich przedsiębiorstw, co było wynikiem znacząco wyższym niż średnia dla województwa wielkopolskiego (24,8%) oraz dla Polski (22,6%). Jednocześnie działalność związana z rolnictwem, leśnictwem, łowiectwem i rybactwem stanowiła 1,6% wszystkich podmiotów gospodarczych, co było wynikiem zbliżonym do średniej krajowej (1,4%), lecz niższym niż średnia wojewódzka (2,1%). Pozostałe działalności, obejmujące głównie handel i usługi, stanowiły 63,1% wszystkich podmiotów, przy czym ich udział był niższy niż w województwie (73,1%) i w kraju (76,0%).

Tab. 6. Struktura przedsiębiorstw Powiatu Kępińskiego na tle województwa wielkopolskiego i Polski w 2024 roku

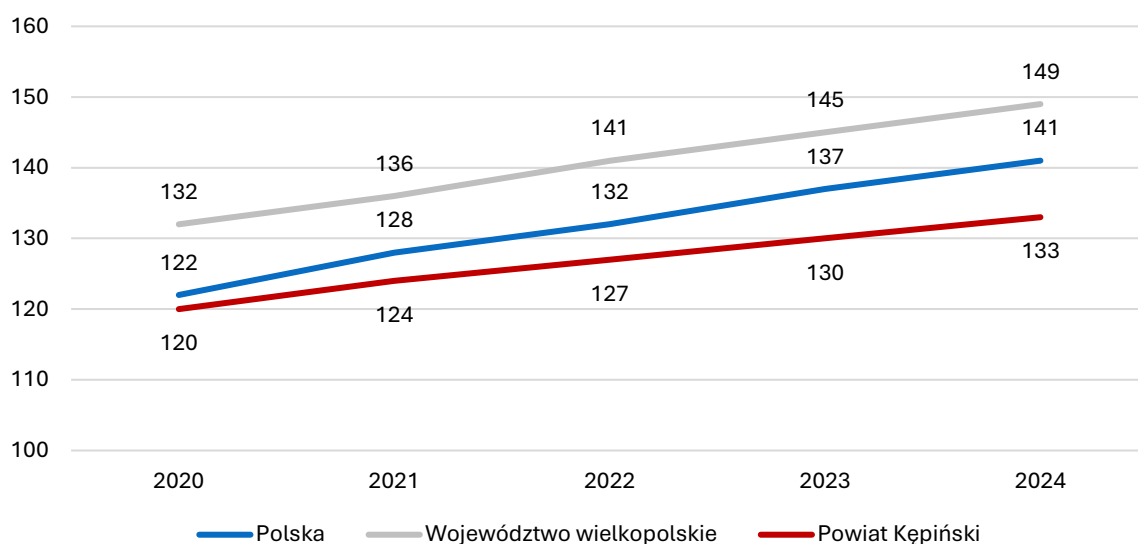
	Liczba podmiotów gospodarczych wpisanych do rejestru REGON			Udział w łącznej liczbie podmiotów gospodarczych		
	Powiat Kępiński	Woj. wlkp.	Polska	Powiat Kępiński	Woj. wlkp.	Polska
Podmioty ogółem	7 411	518 833	5 304 156	100,0%	100,0%	100,0%

Podmioty wg klas wielkości	0 - 9	7 043	502 075	5 143 777	95,0%	96,8%	97,0%
	10 - 49	289	13 668	129 397	3,9%	2,6%	2,4%
	50 i więcej	79	3 090	30 982	1,1%	0,6%	0,6%
Podmioty z kapitałem zagranicznym		11	2 206	26 740	0,1%	0,4%	0,5%
Podmioty wg grup rodzajów działalności	rolnictwo, leśnictwo, łowiectwo i rybactwo	116	10 892	72 439	1,6%	2,1%	1,4%
	przemysł i budownictwo	2 616	128 513	1 198 496	35,3%	24,8%	22,6%
	pozostała działalność	4 679	379 428	4 033 221	63,1%	73,1%	76,0%

Źródło: opracowanie własne na podstawie danych BDL GUS.

Poniższy wykres przedstawia liczbę podmiotów zarejestrowanych w bazie REGON w przeliczeniu na 1 tys. mieszkańców w Powiecie Kępińskim na tle województwa wielkopolskiego oraz Polski w latach 2020–2024. W analizowanym okresie we wszystkich trzech jednostkach obserwowany jest systematyczny wzrost liczby podmiotów gospodarczych w przeliczeniu na 1 tys. mieszkańców. W Powiecie Kępińskim wskaźnik ten wzrósł ze 120 podmiotów w 2020 roku do 133 w 2024 roku, co oznacza wzrost o 13 podmiotów na 1 tys. mieszkańców. Tendencja ta świadczy o stopniowym zwiększaniu się poziomu aktywności gospodarczej mieszkańców.

Jednocześnie poziom przedsiębiorczości w Powiecie pozostawał niższy niż średnia dla województwa wielkopolskiego oraz kraju. W 2024 roku w województwie wskaźnik wynosił 149 podmiotów na 1 tys. mieszkańców, a w Polsce – 141, podczas gdy w Powiecie Kępińskim – 133. Różnica ta utrzymywała się w całym analizowanym okresie, choć dynamika wzrostu w Powiecie była zbliżona do obserwowanej w skali regionalnej i krajowej. Należy mieć jednak na uwadze, że w Powiecie Kępińskim funkcjonuje relatywnie wysoki udział dużych przedsiębiorstw, w tym zakłady produkcyjne zatrudniające po kilkaset osób, dlatego wskaźnik ten nie odzwierciedla w pełni rzeczywistego potencjału gospodarczego Powiatu.

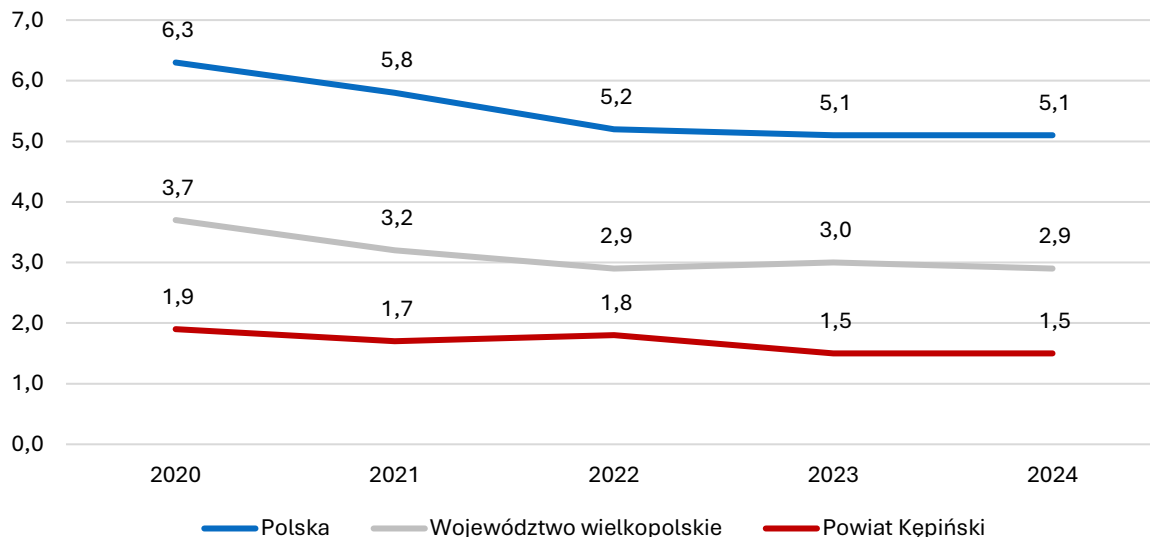


Ryc. 10. Liczba podmiotów gospodarczych zarejestrowanych w bazie REGON w przeliczeniu na 1 tys. mieszkańców w Powiecie Kępińskim na tle województwa wielkopolskiego i Polski w latach 2020-2024

Źródło: opracowanie własne na podstawie danych BDL GUS.

Rozwinięty sektor przemysłowy oraz obecność dużych firm w Powiecie Kępińskim przekłada się również na korzystną sytuację na lokalnym rynku pracy. Powyższy wykres przedstawia stopę

bezrobocia rejestrowanego w Powiecie Kępińskim na tle województwa wielkopolskiego i Polski w latach 2020–2024. W całym analizowanym okresie wskaźnik ten w Powiecie utrzymywał się na poziomie wyraźnie niższym niż średnia wojewódzka i krajowa. W 2020 roku wynosił 1,9%, natomiast w 2024 roku osiągnął poziom 1,5%. Dla porównania w 2024 roku stopa bezrobocia w województwie wielkopolskim wynosiła 2,9%, a w Polsce – 5,1%.



Ryc. 11. Stopa bezrobocia rejestrowanego w Powiecie Kępińskim na tle województwa wielkopolskiego i Polski w latach 2020-2024

Źródło: opracowanie własne na podstawie danych BDL GUS.

2.2 Walory turystyczne

Pod względem turystycznym dużą atrakcją terenów Powiatu Kępińskiego są liczne zabytki m.in.:

- zabytkowe pałace i dworki;
- budynki architektury sakralnej – przykładem jest drewniany XVIII-wieczny kościółek „Na Półku”, nagrodzony w 1993 roku srebrnym medalem przyznawanym przez organizację „Europa Nostra”;
- inne wiekowe obiekty jak np.: Wieża Wodociągowa czy Synagoga w Kępnie.

Obiekty te stanowią istotny atut turystyczny Powiatu, zwiększając jego atrakcyjność krajoznawczą oraz potencjał do rozwoju turystyki kulturowej i weekendowej. Wymagają one jednak dalszych działań promocyjnych i inwestycyjnych w zakresie udostępniania i rewitalizacji obiektów zabytkowych.

Powiat Kępiński posiada istotne walory przyrodnicze, stanowiące ważny element jego potencjału turystycznego i rekreacyjnego. Na jego terenie zlokalizowane są formy ochrony przyrody, w tym rezerваты przyrody, m.in. Rezerwat „Studnica” w gminie Rychtal, obejmujący cenne fragmenty lasów świerkowych o charakterze naturalnym. Występujące tam drzewostany osiągają znaczne rozmiary, co podnosi wartość przyrodniczą oraz krajobrazową tego obszaru. Znaczną część powierzchni Powiatu zajmują tereny leśne, które pełnią funkcje przyrodnicze, ochronne oraz rekreacyjne. Obszary te stanowią siedlisko licznych gatunków fauny charakterystycznych dla środowiska leśnego, w tym m.in. saren, danieli, jeleni, dzików, zajęcy, lisów, kun, jeży, wiewiórek, borsuków oraz ptactwa łownego.

Bogactwo zasobów przyrodniczych sprzyja rozwojowi turystyki przyrodniczej, edukacyjnej oraz aktywnych form wypoczynku, takich jak turystyka piesza, rowerowa czy obserwacja przyrody. Walory środowiskowe Powiatu stanowią zatem istotny potencjał rozwojowy, wymagający jednocześnie zachowania równowagi pomiędzy funkcją ochronną a udostępnianiem terenów dla celów turystycznych i rekreacyjnych.

Istotnym elementem oferty turystycznej Powiatu Kępińskiego jest przebiegający przez jego teren południowy odcinek Transwielkopolskiej Trasy Rowerowej (TTR), należącej do Wielkopolskiego Systemu Szlaków Rowerowych. Szlak ten ma charakter ponadregionalny i łączy północne oraz południowe krańce województwa wielkopolskiego. Odcinek południowy, liczący ok. 280 km, prowadzi z Poznania do Siemianic, zlokalizowanych w południowej części Powiatu Kępińskiego.

Na terenie Powiatu trasa wchodzi od strony północnej i przebiega przez miejscowości: Bralin, Nową Wieś Książęcą, Mnichowice, Grębanin, Mroczeń, Laski, Trzcinicę oraz Siemianice, prowadząc przez obszary o charakterze rolniczo-leśnym oraz przez miejscowości o zachowanym dziedzictwie kulturowym. W znacznej części szlak poprowadzony jest drogami o niewielkim natężeniu ruchu, co sprzyja bezpiecznemu i komfortowemu uprawianiu turystyki rowerowej. Łączy on lokalne walory przyrodnicze i kulturowe z regionalnym systemem tras rowerowych, umożliwiając integrację oferty turystycznej Powiatu z siecią szlaków wojewódzkich. Trasa stanowi atrakcyjną propozycję zarówno dla turystyki weekendowej, jak i długodystansowej, a jej przebieg przez zróżnicowane krajobrazowo tereny wzmacnia potencjał Powiatu w zakresie turystyki aktywnej.

3. Warunki przyrodnicze

3.1 Klimat

Teren Powiatu cechuje klimat kształtowany przez masy powietrza z zachodu z przenikaniem cech powietrza oceanicznego i kontynentalnego oraz duża zmienność cech pogodowych szczególnie wiosną. Przeciętna ilość opadów rocznie waha się od 550 mm do 600 mm. Okres zalegania pokrywy śnieżnej waha się od 50 do 60 dni. Najwyższe temperatury występują w lipcu i dochodzą do 33°C, a najniższe w miesiącu lutym ze średnią temperaturą -2,3°C. Największą ilość wiatrów stanowią wiatry słabe (1,5 – 3 m/s). Najczęściej wieją wiatry zachodnie (9,4%) i wschodnie (17,1%), a najrzadziej północno-wschodnie (7,3%) oraz północne (4,3%). Średnio w roku w ciągu 10-15 dni występują wiatry o prędkości przekraczającej 10 m/s.

3.2 Gleby

Gleby terenu Powiatu Kępińskiego oraz południowej części Wielkopolski powstały w wyniku zlodowacenia środkowopolskiego w obszarze wysoczyzny drugiego zlodowacenia. W warstwie powierzchniowej dominują utwory piaszczyste (około 80%) i gliniaste (około 10%). W obniżonych partiach terenu występują skały pochodzenia organicznego, wśród nich torfy silnie zamulone. Większość gleb to gleby lekkie i bardzo lekkie, reprezentowane przez: gleby brunatnoziemne (brunatne i pseudobielicowe), gleby bielicoziemne oraz gleby bagienne (mułowe i torfowe) użytkowane w większości jako użytki zielone.

Ukształtowanie oraz rzeźba terenu wywiera wpływ na jakość rolniczej przestrzeni produkcyjnej, która w 85% jest korzystna dla rolnictwa. Powiat Kępiński jest regionem, w którym rolnictwo odgrywa ważną rolę. Użytki rolne zajmują 3 9162,12 ha tj.: 89,5% powierzchni ogólnej i stanowią 2,5% powierzchni użytków rolnych województwa. Gleby gruntów ornych Powiatu są średniej i niskiej jakości. Brak klasy Ia, klasa II zajmuje powierzchnię 19 ha (0,05%), klasa III-IVb zajmuje

powierzchnię 14 396 ha (41,07%) a gleby najgorszych klas V-VI i VIz zajmują powierzchnię 20 637 ha (58,88%).

Największy udział mają gleby klasy III i klasy IVb. 53% wskazanych gleb występuje w gminie Łęka Opatowska, 50% w gminie Rychtal oraz 48% w gminie Perzów. Natomiast najmniejszy udział gleb klasy od II- IVb występuje w gminie Kępno (33%), Bralin (37%), Baranów (38%) i Trzcinica (43%).

3.3 Wody

3.3.1 Wody podziemne

Obszar Powiatu Kępińskiego należy do wielkopolskiego regionu hydrogeologicznego i charakteryzuje się małą zasobnością w wody podziemne. Z danych hydrogeologicznych wynika, iż w Powiecie Kępińskim zasoby wód podziemnych, według zatwierdzonych zasobów eksploatacyjnych, wynoszą 2 412,3 m³/h. Są one większe niż potrzeby, a więc występują rezerwy zasobowe tych wód. Użytkowe poziomy wodonośne występują w utworach czwartorzędu. Wzdłuż doliny Proсны rozciąga się jeden z wyznaczonych na terenie Polski Głównych Zbiorników Wód Podziemnych wymagających szczególnej ochrony. Jest to zbiornik Proсны, założony w dolinnych utworach czwartorzędowych, w tym także w osadach kopalnej doliny tej rzeki i stanowi najważniejszy zbiornik użytkowy wód wgłębnych na omawianym obszarze. W obszarze jego występowania znajduje się część gminy Łęka Opatowska. Gmina Bralin w znacznej części leży w zasięgu zlewni wód szczególnie chronionych. Teren ten obejmuje swym zasięgiem tereny gminy, leżące na północ i wschód od linii Bralin – Tabor Wielki.

3.3.2 Wody powierzchniowe

Pod względem występowania wód powierzchniowych, Powiat Kępiński zaliczany jest do obszarów o niskiej zasobności. Spowodowane jest to przede wszystkim niskimi sumami opadów atmosferycznych. Średni odpływ powierzchniowy z tego terenu, nie odbiega w znaczący sposób od średniego w województwie, który wynosi 3,74 l/s/km² (dla Polski wynosi on 5,2-5,4 l/s/km², a w Europie 9,6 l/s/km²).

Główną oś hydrograficzną Powiatu tworzy rzeka Niesób z licznymi ciekami, kanałami i rowami melioracyjnymi. Dopływami Niesobu są: Jamica, Świńska Struga (Rów Kierzno-Donaborów) dopływ spod Parzynowa (Struga Parzynowska) oraz Potok Czermiński (Samica), odprowadzające wodę z terenu gminy Kępno i części terenu gmin Bralin i Baranów.

Ważnym ciekim naturalnym na terenie Powiatu jest również rzeka Pomianka z dopływami (Rów Lipie, Rów Rakowski i Rów Laskowski), które wraz z ujściowym odcinkiem rzeki Praty i rzeką Prosną przepływają przez tereny gminy Łęka Opatowska i Trzcinica. Powyższe cieki naturalne oraz Struga spod Zalesia, będąca lewym dopływem rzeki Proсны, leżą w Regionie Wodnym Warty (dorzecze Warty). Natomiast w Regionie Środkowej Odry (dorzecze Widawy) znajduje się Czarna Widawa z dopływającym Rowem Domastowskim oraz rzeka Studnica z dopływami (Głuszynką i Głuszyną), odprowadzające wody z terenu gminy Perzów oraz części terenu gmin Rychtal, Trzcinica, Baranów i Bralin.

3.3.3 Stawy i zbiorniki sztuczne

Region pozbawiony jest dużych zbiorników wodnych w postaci jezior, a powierzchnia stawów jest niewielka, choć w ostatnich latach wzrasta. Zbiorniki wody stojącej są niewielkie. Są to stawy służące do hodowli ryb oraz zbiorniki wykorzystywane w celach rekreacyjnych.

Do czynników wpływających na jakość wód powierzchniowych należą uwarunkowania naturalne,

takie jak warunki klimatyczne i hydrologiczne, czy zdolność samooczyszczania oraz zanieczyszczenia antropogeniczne. Znaczną część zanieczyszczeń trafiających do wód powierzchniowych stanowią zanieczyszczenia obszarowe. Źródłem tych zanieczyszczeń są przede wszystkim:

- rolnictwo, co wynika głównie z faktu stosowania nawozów sztucznych i naturalnych, a także środków
- ochrony roślin (obecnie w ilościach malejących),
- zanieczyszczone odcieki drenarskie,
- hodowla zwierząt poprzez niewłaściwe składowanie obornika i gnojowicy oraz ich niewłaściwe, zbyt duże lub zbyt częste stosowanie na polach,
- niedostateczna infrastruktura odprowadzająca ścieki bytowo – gospodarcze, zwłaszcza w miejscowościach korzystających z wodociągów oraz na obszarach rekreacji, zarówno zbiorowej jak i indywidualnej, usytuowanych w sąsiedztwie jezior.

Do zanieczyszczeń punktowych, stwarzających bardzo poważne zagrożenie dla czystości wód powierzchniowych należą przede wszystkim: bezpośrednie „dzikie” zrzuty surowych ścieków bytowo – gospodarczych do cieków wodnych na nieskanalizowanych obszarach oraz zrzuty niedostatecznie oczyszczonych ścieków (niedopowiadających warunkom pozwolenia wodnoprawnego).

3.4 Zasoby naturalne

Na terenie Powiatu Kępińskiego występują złoża surowców mineralnych, głównie kruszyw naturalnych (piaski, żwiry) oraz surowce ilaste ceramiki budowlanej. Złoża kruszyw naturalnych są stosowane w budownictwie i drogownictwie, rozmieszczone są równomiernie na terenie całego Powiatu, a ich wydobycie zaspokaja potrzeby nie tylko tego terenu.

Złoża surowców ilastych ceramiki budowlanej posiadają niewielkie zasoby, kopalnie rozrzucone są na terenie całego Powiatu. Obserwuje się spadek wydobycia tego surowca ze względu na spadek popytu na ceramiczne materiały budowlane.

Legalna eksploatacja złóż odbywa się na podstawie koncesji, w której określone warunki, w tym między innymi powierzchnia obszaru i teren górniczego, metoda wydobycia, głębokość wyrobiska, sposób rekultywacji terenu po zakończeniu wydobycia. Wszystkie udokumentowane złoża kopalin na terenie Powiatu są eksploatowane legalnie, co daje szansę na zminimalizowanie strat w środowisku w właściwą rekultywację terenu.

Największe szkody w środowisku powoduje eksploatacja „dzika” surowców mineralnych, która odbywa się w miejscach przypadkowych, bez rozpoznania wielkości i zasięgu złoża. Wydobycie w takich miejscach, bez odpowiedniego sprzętu powoduje często naruszenia stabilności skarp dolin rzecznych, rynien jeziornych czy zniszczenie cennych form geomorfologicznych oraz powoduje powstawanie szkód w krajobrazie. Często zdarza się, że nielegalne wyrobiska z czasem wykorzystywane są do nieprawego deponowania odpadów (dzikie wysypiska śmieci), co wiąże się również ze stratami finansowymi.

3.5 Obszary zielone

Na terenie Powiatu Kępińskiego występują obszary prawnie chronione, szczególnie cenne przyrodniczo. Zajmują one łącznie 15,7% ogólnej powierzchni Powiatu. Są to częściowe obszary chronionego krajobrazu (9 561,8 ha), obejmujące fragmenty niektórych gmin i tak:

- Obszar Natura 2000 – Baranów (specjalny obszar ochrony siedlisk) – o powierzchni 12,27 ha. Obszar ten tworzą podmokłe łąki w okolicach miasta Kępna przylegające do jego granicy południowej, na wysokości cmentarza ewangelickiego i ogródków działkowych. Łąki te tworzone są przez kompleksy zbiorowisk: Angelico-Cirsetum oleracei (Calthion), Filipendulo-Geranium palustris (Filipendulion), Caricetum gracilis (Magnocaricion), Phragmitetum (Phragmition) i użytkowane są ekstensywnie. Teren rozcięty jest przez nasyp nieczynnej już linii kolejowej Kępno-Namysłów. Utrzymanie wysokiego nasypu likwidowanej linii kolejowej dla zachowania stanowiska *Lycaena helle* jest niezbędne, gdyż stanowi ochronę przed wiatrem dla niezbyt dobrze latających imago tego modraszka.
- Obszar Chronionego Krajobrazu „Dolina rzeki Prośny”. Występują w nim różnorodne zbiorowiska roślinne, zasoby wód powierzchniowych i podziemnych, a także wiele cennych gatunków chronionych roślin i zwierząt. Swym zasięgiem obejmuje 7.295 ha gruntów w gminie Łęka Opatowska i 115 ha w gminie Kępno.
- Obszar Chronionego Krajobrazu „Wzgórza Ostrzeszowskie i Kotlina Odolanowska”. Teren ten należy do najciekawszych i najbardziej wartościowych w Południowej Wielkopolsce. Występują na nim zróżnicowane utwory geologiczne oraz bogactwo gatunkowe roślin i zwierząt. Swym zasięgiem obejmuje północny skraj Powiatu Kępińskiego z gminy Bralin i Kępno o powierzchni 2.234 ha. oraz cztery rezerwaty przyrody (18,4 ha):
- Rezerwat przyrody „Studnica” Nadleśnictwo Syców, Gmina Rychtal. Rezerwat o powierzchni 5,78 ha. Celem ochrony rezerwatu jest zachowanie fragmentu lasu mieszanego z udziałem jodły i świerka na granicy zasięgu. Z rzadkich roślin rosną tutaj: widłak jałowcowaty, porzeczka czarna oraz paprotki – zachyłka trójkątna i zachyłka oszczepowata.
- Rezerwat przyrody „Las Łęgowy w Dolinie Pomianki”. Nadleśnictwo Doświadczalne – Zakład Leśny Doświadczalny Siemianice. Rezerwat o pow. 6,05 ha. Rezerwat utworzony w celu zachowania zespołu lasu łęgowego. Drzewostan w wieku 90 lat tworzą olsza czarna i jesion wyniosły. Olsza osiąga w rezerwacie wysokość 31 metrów. Ogółem w rezerwacie występuje 127 gatunków roślin.
- Rezerwat przyrody „Stara Buczyna w Rakowie”. Zakład Doświadczalny Siemianice – Łęka Opatowska. Rezerwaty o powierzchni 3,51 ha. Głównym przedmiotem ochrony jest bogaty drzewostan bukowy na granicy naturalnego zasięgu. W runie leśnym występują takie gatunki jak: trądownik bulwiasty, konwalia majowa, fiołek leśny, perłówka jednokwiatowa, szczawik zajęczy, konwalia dwulistna, kosmatka owłosiona, dąbrówka rozłogowa.
- Rezerwat przyrody „Oles w Dolinie Pomianki”. Zakład Doświadczalny Siemianice – Łęka Opatowska. Rezerwaty o powierzchni 3,09 ha. Głównym przedmiotem ochrony jest drzewostan olszowy – olchy czarnej, tworzący drzewostan jednopiętrowy. W runie występują gatunki charakterystyczne dla olsu jesionowego: śledzienia skrętolistna, ostrożeń błotny, kmieć błotna, pokrzywa zwyczajna, niecierpek pospolity i bodziszek cuchnący.

Ponadto zgodnie z Centralnym Rejestrem Form Ochrony Przyrody w Powiecie istnieje 21 pomników przyrody – są to przede wszystkim okazy pojedynczych drzew lub ich skupiska np. „Aleja dębowa w Mikorzynie” oraz Dęby Bralińskie.

Duże znaczenie dla środowiska przedmiotowego terenu ma utworzenie w 1996 roku „Leśnego Kompleksu Promocyjnego Lasy Rychtalskie” na ogólnej powierzchni 47 643 ha. Na terenie Powiatu występuje znany coraz szerzej w kraju ekotyp sosny rychtalskiej. W kraju podobnych Leśnych Kompleksów Promocyjnych utworzono 12.

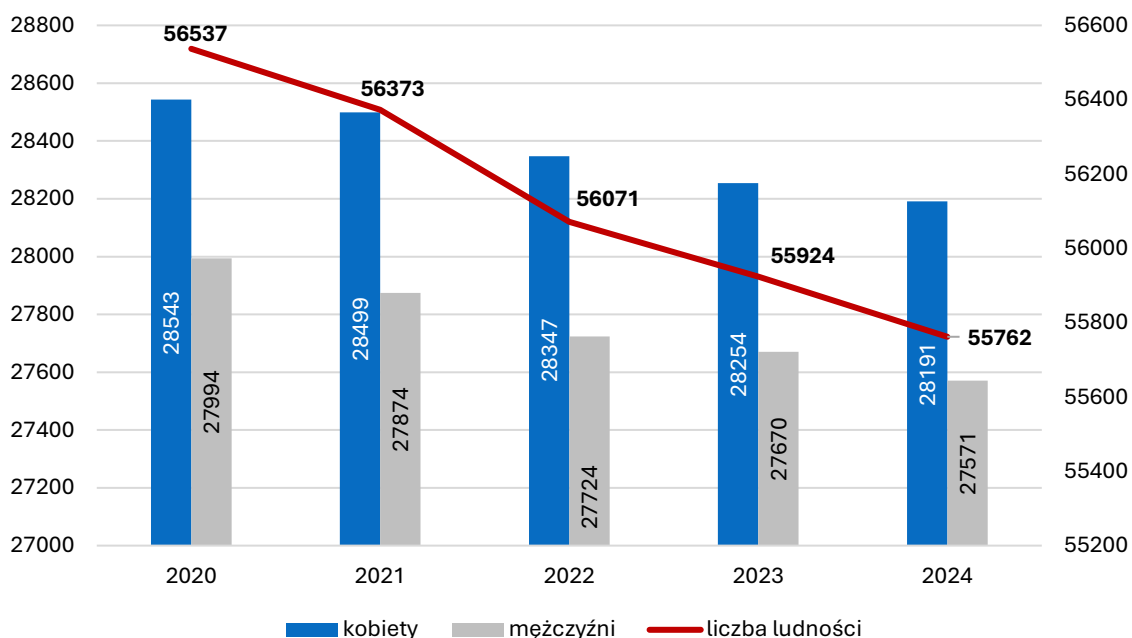
3.6 Energia odnawialna

Na terenie Powiatu Kępińskiego funkcjonują farmy wiatrowe. Zlokalizowane są na obszarze gmin Baranów, Kępno i Rychtal. Planowana jest lokalizacja kolejnych tego typu obiektów.

Na terenie Powiatu Kępińskiego możliwe jest również wykorzystywanie energii wodnej. Takie elektrownie stanowią ekologiczne źródło energii i nie wiążą się ze spalaniem, nie powodują zatem emisji szkodliwych substancji. Elektrownie wodne charakteryzują się również niewielką pracochłonnością – do ich obsługi wystarcza sporadyczny nadzór techniczny. Co więcej, stanowią awaryjne źródło energii w przypadku uszkodzenia sieci przesyłowej oraz regulują stosunki wodne w najbliższej okolicy. Jednakże stanowią one obciążenie dla środowiska na obszarze, na którym są położone, w szczególności z uwagi na budowę obiektu oraz zmianę ekologii wód.

4. Procesy demograficzne

W analizowanym okresie tj. od 2020 do 2024 r., w Powiecie Kępińskim odnotowano spadek liczby mieszkańców. Na koniec 2024 r. Powiat zamieszkiwało 55 762 osób, z czego prawie 26% stanowili mieszkańcy miasta Kępno. W strukturze ludności nieznacznie przeważają kobiety. Ich udział w ogóle ludności wyniósł w 2024 roku 50,6%. Poniższy wykres przedstawia, jak kształtował się spadek ludności w latach 2020-2024.

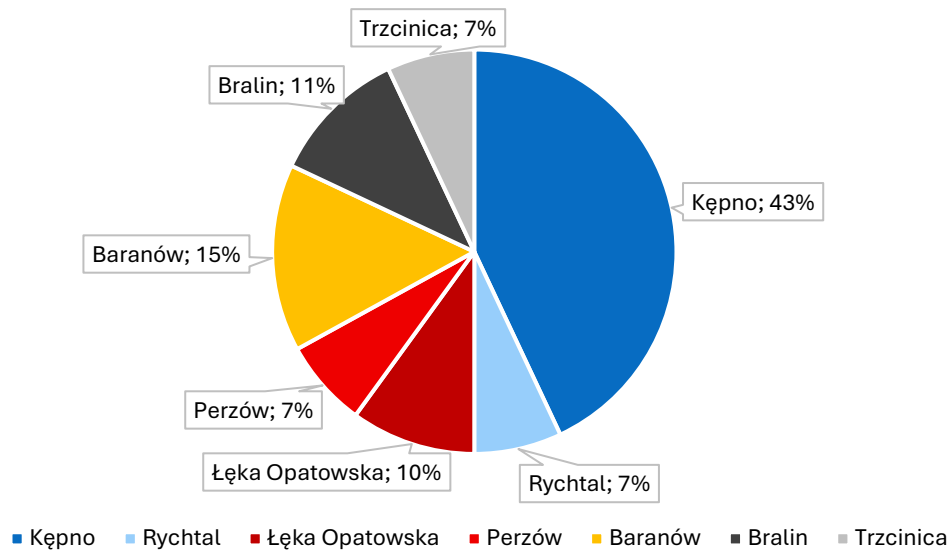


Ryc. 12. Liczba ludności w Powiecie Kępińskim w latach 2020-2024

Źródło: opracowanie własne na podstawie danych BDL GUS.

Pod względem udziału mieszkańców w poszczególnych gminach w ogóle ludności Powiatu, Kępno (gmina i miasto ujęte razem) stanowiły 43% ludności omawianego obszaru. Druga pod względem liczebności jest gmina Baranów (15%), a dalej Bralin (11%) i Łęka Opatowska (10%).

Gminami o najmniejszej liczbie ludności jest Perzów i Rychtal i Trzcinica (ok. 7%).



Ryc. 13. Udział ludności gmin Powiatu Kępińskiego w 2024 roku

Źródło: opracowanie własne na podstawie danych BDL GUS.

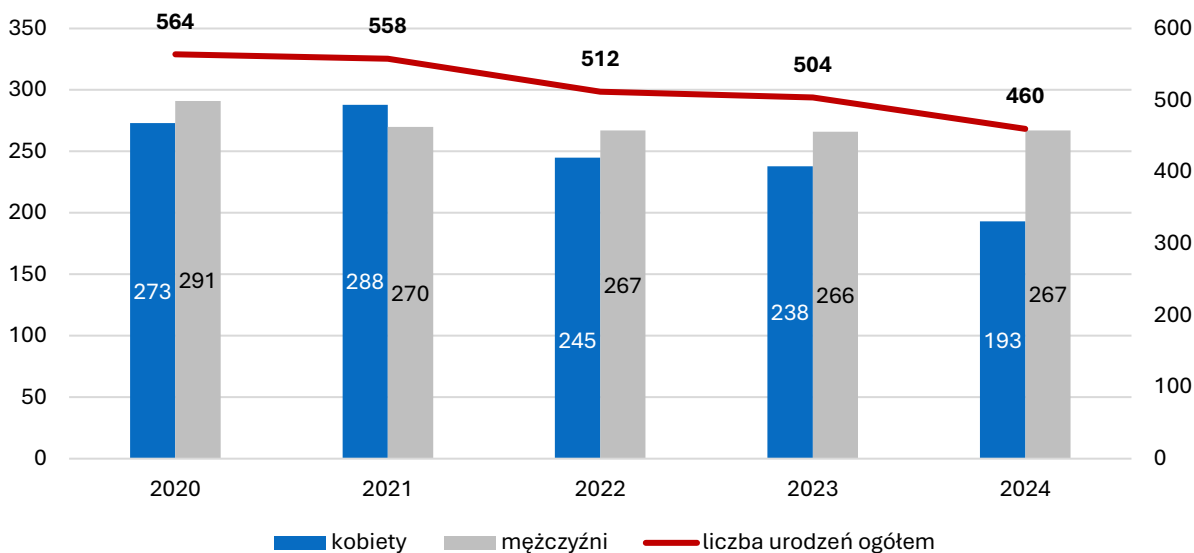
W 2024 roku liczba osób zamieszkujących Powiat Kępiński stanowiła prawie 1,6% mieszkańców województwa wielkopolskiego oraz 0,1% wszystkich mieszkańców Polski.

Tab. 7. Liczba ludności Powiatu Kępińskiego na tle województwa wielkopolskiego i Polski w 2024 roku

Wyszczególnienie	Liczba ludności ogółem	
	Liczba osób	Udział (%)
Powiat Kępiński	55 762	0,1
Województwo wielkopolskie	3 479 986	9,0
Polska	37 489	100

Źródło: opracowanie własne na podstawie danych BDL GUS.

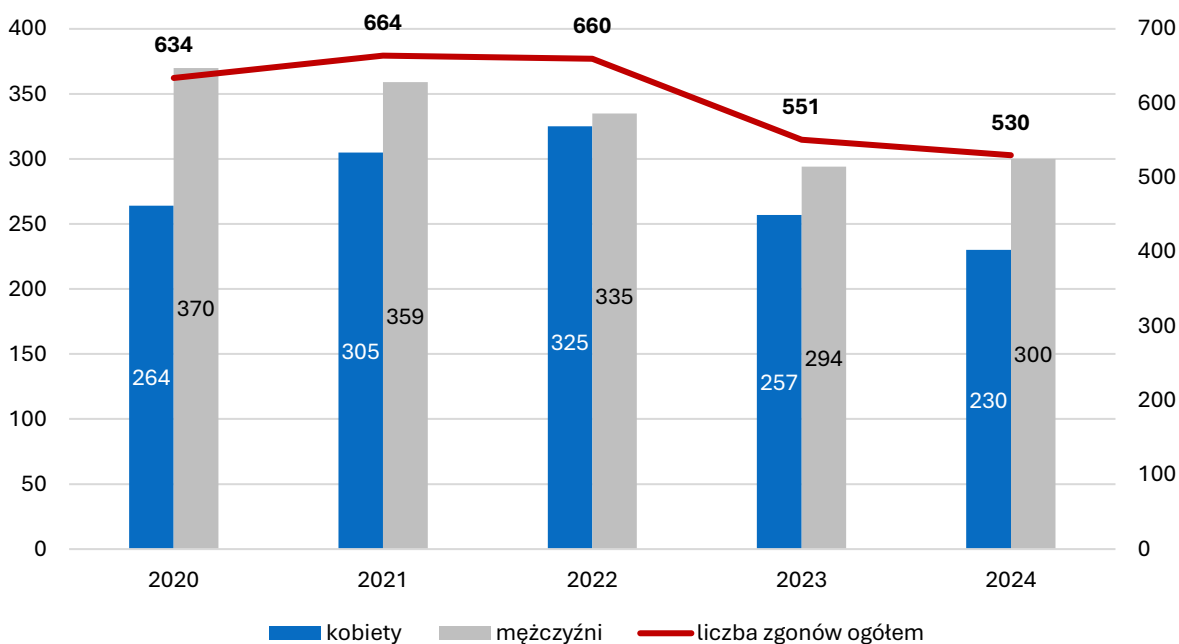
Liczba urodzeń w Powiecie Kępińskim w latach 2020-2024 wahała się nieznacznie. Należy jednak podkreślić, że od 2020 roku zauważany jest spadek w tej kategorii.



Ryc. 14. Liczba urodzeń w Powiecie Kępińskim w latach 2020-2024

Źródło: opracowanie własne na podstawie danych BDL GUS.

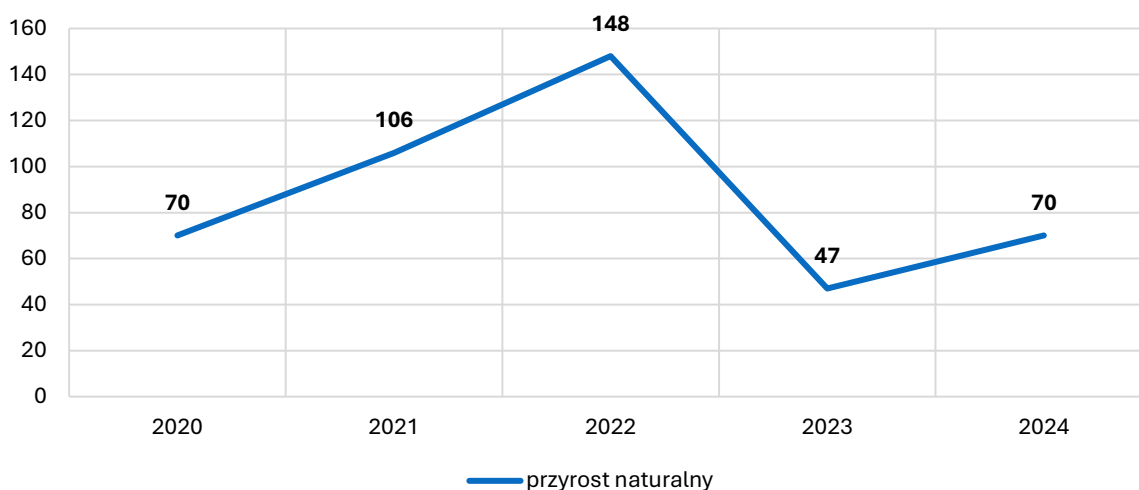
Poniższy wykres przedstawia liczbę zgonów w Powiecie Kępińskim. W latach 2020-2022 wskaźnik wykazywał porównywalne wartości (przedział 634-660 zgonów). Od 2023 widoczna jest w tym obszarze tendencja spadkowa. W Powiecie Kępińskim w analizowanym okresie umierało więcej mężczyzn niż kobiet.



Ryc. 15. Liczba zgonów w Powiecie Kępińskim w latach 2020-2024

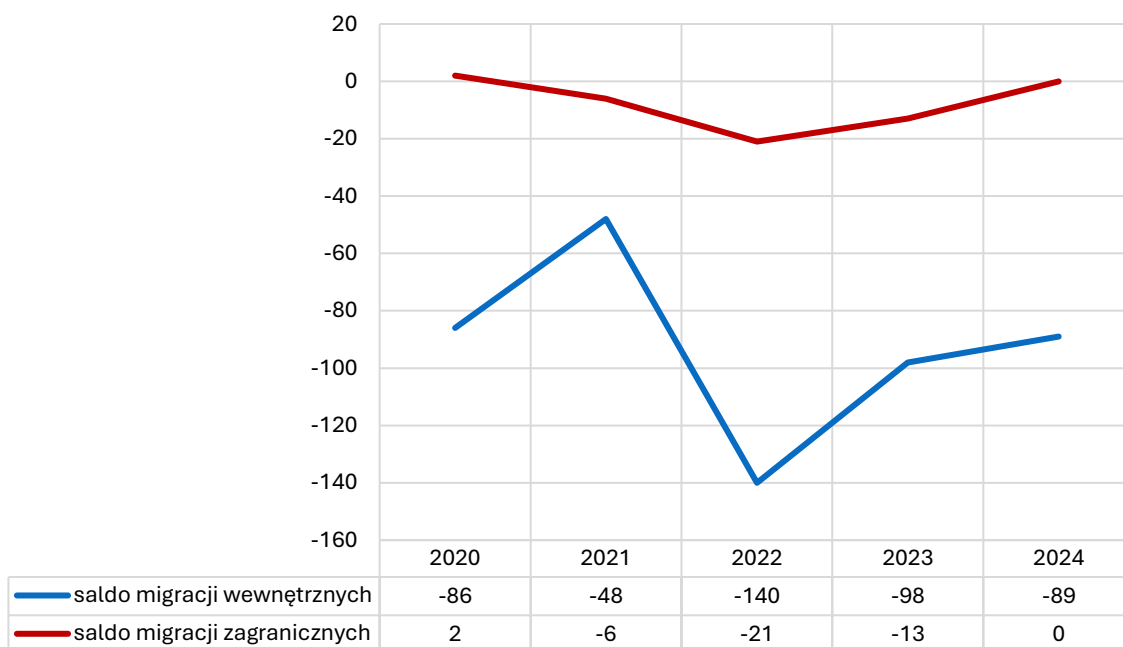
Źródło: opracowanie własne na podstawie danych BDL GUS.

W zakresie analizy wskaźnika przyrostu naturalnego Powiat Kępiński od roku 2023 cechuje gwałtowny spadek, co w dłuższej perspektywie grozi narastającym ujemnym przyrostem naturalnym.



Ryc. 16. Przyrost naturalny w Powiecie Kępnińskim w latach 2020-2024

Źródło: opracowanie własne na podstawie danych BDL GUS.

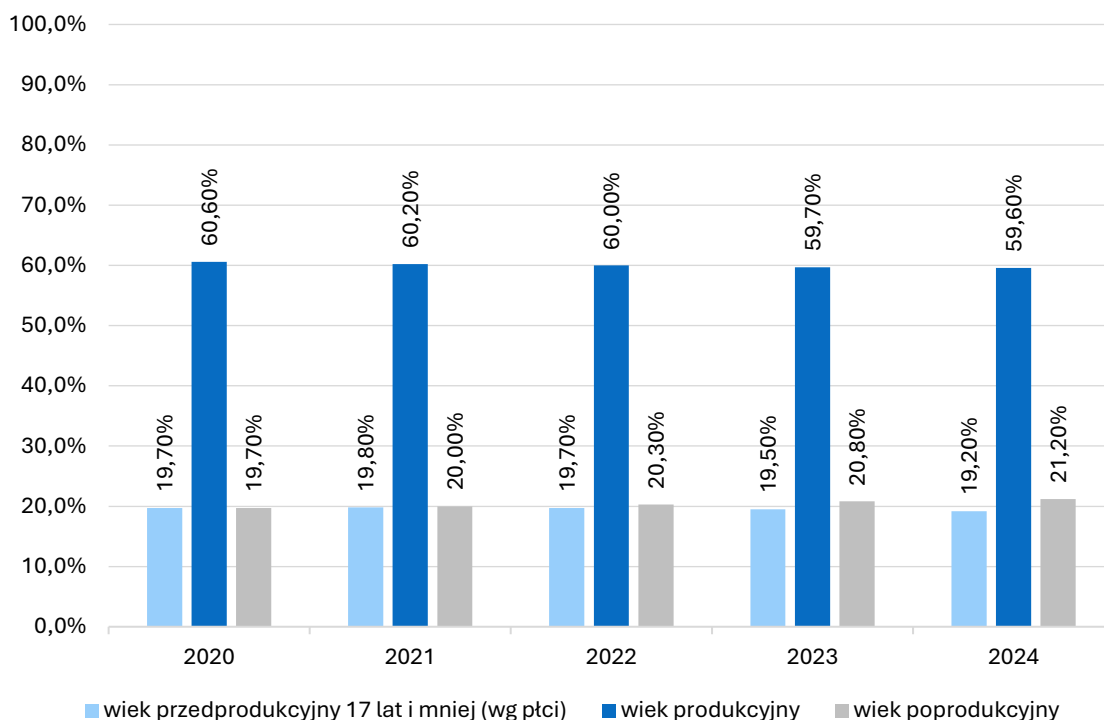


Ryc. 17. Saldo migracji w Powiecie Kępnińskim w latach 2020-2024

Źródło: opracowanie własne na podstawie danych BDL GUS.

W analizowanym okresie w Powiecie Kępnińskim saldo migracji wewnętrznych jak i zagranicznych utrzymywało się na ujemnym poziomie.

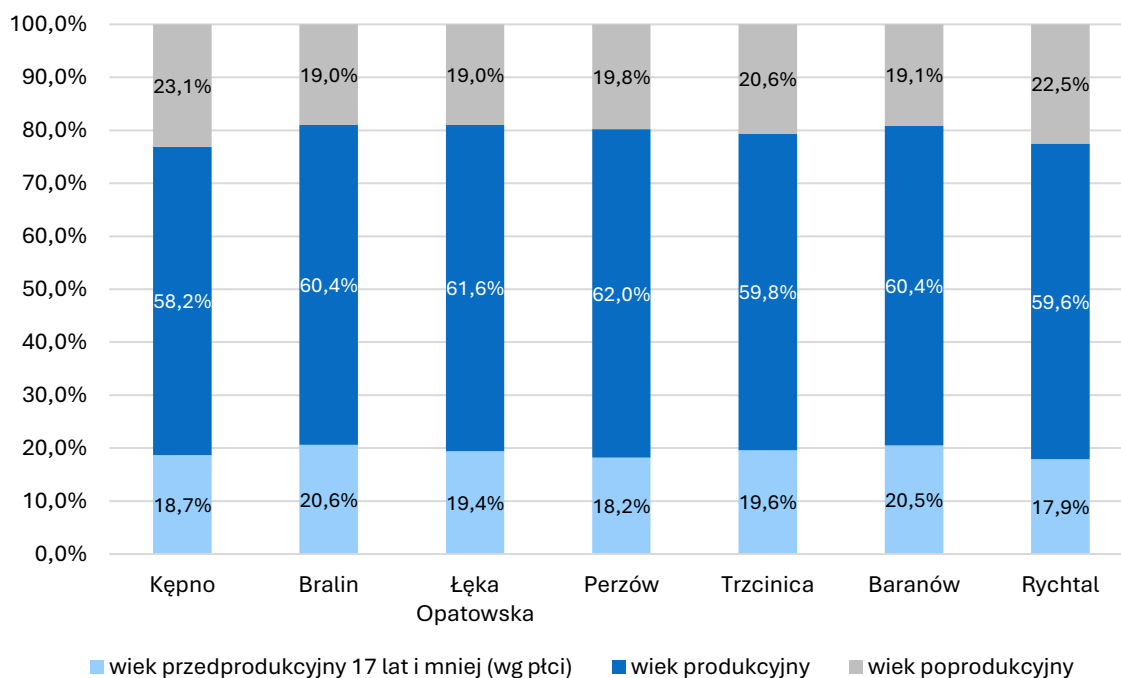
Od 2020 r. tendencja ujemnego salda migracji wewnętrznych bardzo się pogłębiała i w 2022 roku osiągnęła najniższą wartość.



Ryc. 18. Struktura wiekowa ludności Powiatu Kępińskiego w latach 2020-2024

Źródło: opracowanie własne na podstawie danych BDL GUS.

Największy udział w strukturze wiekowej ludności Powiatu Kępińskiego mają osoby w wieku produkcyjnym. Stanowiły one w 2024 r. 59,6%. Jak przedstawia powyższy wykres, w analizowanym okresie nie odnotowano w tej kategorii dużych wahań.



Ryc. 19. Struktura wiekowa ludności Powiatu Kępińskiego w 2024 roku z podziałem na gminy

Źródło: opracowanie własne na podstawie danych BDL GUS.

Struktura wiekowa w wszystkich gminach Powiatu Kępińskiego kształtuje się podobnie. Warto

jednak wskazać, że gminą z największą grupą osób w wieku przedprodukcyjnym jest Bralin i Baranów, natomiast Kępno, Rychtal i Trzcinica to gminy, gdzie jest najwięcej osób w wieku poprodukcyjnym.

Tab. 8. Struktura wiekowa Powiatu Kępińskiego na tle województwa i kraju w 2024 roku

Wyszczególnienie	Powiat Kępiński	Województwo wielkopolskie	Polska
Wiek przedprodukcyjny	19,2%	19,1%	18,0%
Wiek produkcyjny	59,6%	58,7%	58,2%
Wiek poprodukcyjny	21,2%	22,2%	23,8%

Źródło: opracowanie własne na podstawie danych BDL GUS.

Struktura wiekowa Powiatu Kępińskiego w porównaniu do województwa wielkopolskiego i kraju przedstawia się zadowalająco. W 2024r. udział osób w wieku przedprodukcyjnym w ogóle ludności Powiatu był wyższy (19,2%) niż analogiczne dane dla województwa (19,1%) czy Polski (18,0%). Co więcej, liczebność grupy osób w wieku produkcyjnym w powiecie również przewyższa wskaźniki dla województwa i kraju. Warto podkreślić, że Powiat Kępiński charakteryzuje się niższym udziałem osób w wieku poprodukcyjnym w ogóle ludności niż województwo wielkopolskie i kraj.

5. Infrastruktura społeczna

5.1 Edukacja

Powiat Kępiński jest organem prowadzącym dla następujących jednostek oświatowych:

1. Liceum Ogólnokształcące Nr I im. mjra Henryka Sucharskiego w Kępnie.
2. Zespół Szkół Ponadpodstawowych Nr 1 w Kępnie w skład którego wchodzi:
 - a) Liceum Ogólnokształcące Nr II w Kępnie;
 - b) Technikum Nr 1 w Kępnie.
3. Zespół Szkół Ponadpodstawowych Nr 2 w Kępnie w skład którego wchodzi:
 - a) Technikum Nr 2 w Kępnie;
 - b) Szkoła Branżowa I Stopnia w Kępnie;
 - c) Centrum Kształcenia Ustawicznego w Kępnie Liceum Ogólnokształcące dla Dorosłych w Kępnie;
 - d) Centrum Kształcenia Ustawicznego w Kępnie Szkoła policealna Nr 2 (bez naboru).
4. Zespół Szkół Specjalnych w Słupi pod Kępniem w skład którego wchodzi:
 - a) Szkoła Podstawowa Specjalna w Słupi pod Kępniem;
 - b) Szkoła Specjalna Przystosowująca do Pracy w Słupi pod Kępniem.
5. Poradnia Psychologiczno-Pedagogiczna w Kępnie.

W szkołach ponadpodstawowych prowadzonych przez Powiat w okresie od stycznia do sierpnia 2024 pobierało naukę 2 393 uczniów w 87 oddziałach szkolnych oraz 66 uczniów Liceum Ogólnokształcącego dla Dorosłych w 3 oddziałach.

Do Zespołu Szkół Specjalnych uczęszczało 116 uczniów w 25 oddziałach. 33 dzieci objętych było wczesnym wspomaganiam, a 53 programem „Za życiem”.

Stan zatrudnienia nauczycieli w 2024 roku wynosił 219,24 etatów przeliczeniowych. Liczba pracowników administracji i obsługi to 48,75 etatów.

W 2024 roku licea i technika ukończyło 315 absolwentów, a do egzaminu maturalnego przystąpiło 297 uczniów.

Egzamin maturalny zdało 272 uczniów, tj. 91,6% wszystkich uczniów, którzy przystąpili do egzaminu. Średnia zdawalność w kraju wyniosła 84,1%, a Wielkopolski 83,1%.

Wyniki egzaminu potwierdzającego kwalifikacje w zawodzie:

- w Technikum nr 1 zdawalność wyniosła 89,2% ,
- w Technikum nr 2 zdawalność wyniosła 83,0% , a w Szkole Branżowej I stopnia – 74,0%.

Analizie poddano losy absolwentów kończących szkołę w 2024 roku. Z 470 uczniów kończących naukę, studia dzienne podjęto 107 (22,8%), zaoczne lub wieczorowe 56 (11,9%), szkołę policealną wybrało 4 (0,9%), a technika i licea dla dorosłych 35 (7,4%). Dalszej nauki nie podjęto 247 osób, tj. 52,6%. Pracę w kraju podjęto 251 absolwentów, tj. 53,4%. Z kolei 144 absolwentów nie podjęto pracy, tj. 30,6%. Z kolei 11 absolwentów (2,4%) podjęto pracę za granicą. O 58 absolwentach (12,3%) nie udało się zebrać danych.

Liceum Ogólnokształcące nr I w Kępnie im. mjra H. Sucharskiego powstało w 1920 roku i jest najstarszą szkołą średnią w Powiecie Kępińskim. Uczniowie szkoły z powodzeniem biorą udział w wielu olimpiadach i konkursach przedmiotowych, zajmując w nich czołowe miejsca na szczeblu centralnym.

W rankingu „PERSPEKTYW” za 2025 r. Liceum Ogólnokształcące Nr I im. mjr H. Sucharskiego zdobyło tytuł „srebrnej szkoły” zajmując 30 miejsce w Wielkopolsce.

Tab. 9. Liczba uczniów w Liceum Ogólnokształcącym nr I w Kępnie w latach 2020-2024

Liczba uczniów w Liceum Ogólnokształcące nr I w Kępnie					
Rok	2020	2021	2022	2023	2024
Liczba uczniów	414	388	482	541	478

Źródło: opracowanie własne na podstawie sprawozdań Powiatu Kępińskiego.

Inwestycje realizowane ze środków zewnętrznych:

- 1. Remont i modernizacja zabytkowych budynków: LO Nr I im. mjr H. Sucharskiego w Kępnie** – inwestycja obejmowała budowę windy zewnętrznej dla osób niepełnosprawnych komunikującej wszystkie kondygnacje budynku, wymianę zewnętrznej stolarki drzwiowej, remont dachu na części mieszkalnej budynku szkoły, remont opłotowania wokół budynku szkoły, dostosowanie budynku do wymogów bezpieczeństwa przeciwpożarowego. Zadanie zrealizowano przy udziale dotacji ze środków Rządowego Programu Polski Ład.
- 2. Budowa instalacji fotowoltaicznej** – zadanie zrealizowano w ramach projektu „Remont i modernizacja placówek oświatowych prowadzonych przez Powiat Kępiński” ze środków Rządowego Programu Polski Ład.
- 3. Budowa hali sportowej przy Liceum Ogólnokształcącym nr 1 w Kępnie** – inwestycja obejmowała budowę hali sportowej z łącznikiem do istniejącego budynku liceum wraz z zapleczem zawierającym pomieszczenia towarzyszące tj. węzły szatniowo-sanitarne, pomieszczenia magazynowe, pomieszczenie nauczycieli W-F, sale fitness, siłownię oraz pomieszczenie techniczne - kotłownię. Inwestycja obejmuje również zakup wyposażenia i sprzętu sportowego. Obiekt daje możliwość organizowania rozgrywek sportowych rangi mistrzowskiej lub ogólnopolskiej w zakresie siatkówki, koszykówki i piłki ręcznej. W obiekcie przewidziano także widownię dla 153 osób. Zadanie zrealizowano przy udziale dotacji ze środków programu „Sportowa Polska 2019” i Rządowego Funduszu Inwestycji Lokalnych. Parametry techniczne hali sportowej:
 - długość obiektu – 73,99 m, szerokość obiektu – 26,27 m, wysokość obiektu w części hali sportowej 10,19 m, wysokość obiektu w części łącznika z zapleczem – 4,92 m.
 - powierzchnia zabudowy – 1 616,03 m², powierzchnia całkowita (netto) – 1 506,3 m², w tym w części hali sportowej – 1 148,5 m², w części łącznika z zapleczem – 357,8 m².
- 4. Przebudowa bieżni okrężnej, boiska piłkarskiego i boiska wielofunkcyjnego przy I LO w Kępnie** – w ramach zadania został całkowicie przebudowany zewnętrzny kompleks sportowy obejmujący następujące elementy:
 - boisko do piłki nożnej o nawierzchni "sztuczna trawa" i wymiarach: 62 x 36 metrów (pole gry: 58 x 32 metry);
 - boisko wielofunkcyjne o nawierzchni poliuretanowej umożliwiające rozwój takich dyscyplin jak tenis ziemny, koszykówka, siatkówka, piłka ręczna;
 - teren lekkoatletyczny – przewidziany do uprawiania dyscyplin lekkoatletycznych składający się z czterotorowej bieżni - okólnej o długości 300 metrów z odcinkiem prostym do biegu na 100 metrów, skoczni w dal (wymiarzy rozbiegu: 35 x 1,25m), rzutni kulą - pole rzutu kulą.

W ramach zadania inwestycyjnego obiekt w całości został ogrodzony i odwodniony. Ponadto, obiekt jest oświetlony i monitorowany. Zadanie zrealizowano przy udziale dotacji w ramach Programu Sportowa Polska

Zespół Szkół Ponadpodstawowych nr 1 w Kępnie to największa pod względem liczby uczniów placówka oświatowa, dla której organem prowadzącym jest Powiat Kępiński. W skład struktury Zespołu wchodzi: Liceum Ogólnokształcące nr II i Technikum nr 1.

W rankingu „PERSPEKTYW” za 2025 rok, Szkoła zdobyła brązową tarczę.

Tab. 10. Liczba uczniów w Zespole Szkół Ponadpodstawowych nr 1 w Kępnie w latach 2020-2024

Liczba uczniów w Zespole Szkół Ponadpodstawowych nr 1 w Kępnie					
Rok	2020	2021	2022	2023	2024
Liczba uczniów	879	913	951	1006	828

Źródło: opracowanie własne na podstawie sprawozdań Powiatu Kępińskiego.

Inwestycje realizowane ze środków zewnętrznych:

- 1. Budowa wielofunkcyjnego boiska sportowego o nawierzchni poliuretanowej przy Zespole Szkół Ponadgimnazjalnych Nr 1 w Kępnie** – zakres zadania obejmował budowę boiska wielofunkcyjnego o nawierzchni poliuretanowej przy Zespole Szkół Ponadgimnazjalnych Nr 1 w Kępnie o wymiarach 26 x 46 metrów, co daje możliwość gry w piłkę ręczną, siatkową, tenis ziemny oraz koszykówkę. Dodatkowo wykonano skocznię do skoku w dal. Zadanie zrealizowano ze środków Europejskiego Funduszu Rolnego na rzecz Rozwoju Obszarów Wiejskich w ramach poddziałania 19.2 „Wsparcie na wdrażanie operacji w ramach strategii rozwoju lokalnego kierowanego przez społeczność” z wyłączeniem projektów grantowych oraz operacji w zakresie podejmowania działalności gospodarczej objętego Programem Rozwoju Obszarów Wiejskich na lata 2014-2020.
- 2. Modernizacja sali gimnastycznej i przebudowa boiska sportowego przy ulicy Dąbrowskiego** – zadanie zrealizowano w ramach projektu „Remont i modernizacja placówek oświatowych prowadzonych przez Powiat Kępiński” ze środków Rządowego Programu Polski Ład.

Zespół Szkół Ponadpodstawowych Nr 2 jest jednostką organizacyjną Powiatu Kępińskiego istniejącą od 1996 roku, w skład której wchodzi następujące szkoły publiczne dla młodzieży i dorosłych:

- a) Technikum Nr 2 w Kępnie;
- b) Szkoła Branżowa I Stopnia w Kępnie;
- c) Centrum Kształcenia Ustawicznego w Kępnie Liceum Ogólnokształcące dla Dorosłych w Kępnie;
- d) Centrum Kształcenia Ustawicznego w Kępnie Szkoła policealna Nr 2 (bez naboru).
- e) Poniższa tabela przedstawia liczbę uczniów Zespołu Szkół Ponadpodstawowych Nr 2 w Kępnie

Tab. 11. Liczba uczniów w Zespole Szkół Ponadpodstawowych Nr 2 w Kępnie w latach 2020-2024

Liczba uczniów w Zespole Szkół Ponadpodstawowych nr 2 w Kępnie					
Rok	2020	2021	2022	2023	2024

Liczba uczniów	716 (+50 d)	769 (+18 d)	734 (+71 d)	846 (+ 66 d)	732 (+ 88 d)
-----------------------	----------------	----------------	----------------	-----------------	-----------------

Źródło: opracowanie własne na podstawie sprawozdań Powiatu Kępińskiego.

Inwestycje realizowane ze środków zewnętrznych:

- 1. Kompleksowa termomodernizacja energetyczna dwóch budynków użyteczności publicznej stanowiących własność Powiatu Kępińskiego** (budynek Powiatowego Centrum Pomocy Rodzinie w Kępnie i budynek Zespołu Szkół Ponadpodstawowych Nr 2 w Kępnie) – zakres prowadzonych prac termomodernizacyjnych obejmował montaż powietrznej pompy ciepła, budowę instalacji fotowoltaicznej, docieplenie stropodachu oraz kompleksową modernizację instalacji centralnego ogrzewania w budynku głównym szkoły. Zadanie zrealizowano w Wielkopolskiego Regionalnego Programu Operacyjnego na lata 2014-2020
- 2. Remont pomieszczeń piwnicznych oraz w obrębie parteru, obudowa niewymiarowego boiska wielofunkcyjnego, budowa windy z remontem klatki schodowej** – zadanie zrealizowano w ramach projektu „Remont i modernizacja placówek oświatowych prowadzonych przez Powiat Kępiński” ze środków Rządowego Programu Polski Ład.

Zespół Szkół Specjalnych w Słupi pod Kępnem powstał z przekształcenia Szkoły Podstawowej (specjalnej). Jako szkoła istnieje od 1978 roku. Jest to jedyna placówka szkolnictwa specjalnego w Powiecie Kępińskim.

W skład Zespołu wchodzi:

- a) Szkoła Podstawowa Specjalna w Słupi pod Kępnem;
- b) Szkoła Specjalna Przystosowująca do Pracy w Słupi pod Kępnem.

Tab. 12. Liczba uczniów w Zespole Szkół Specjalnych w Słupi pod Kępnem w latach 2020-2024

Liczba uczniów w Zespole Szkół Specjalnych w Słupi pod Kępnem					
Rok	2020	2021	2022	2023	2024
Liczba uczniów	101 + 33 ww	100 + 39 ww	107 + 32 ww	107 + 33 ww	116 +33 ww

Źródło: opracowanie własne na podstawie sprawozdań Powiatu Kępińskiego.

Inwestycje realizowane ze środków zewnętrznych:

- 1. Wymiana stolarki okiennej na krytej pływalni**, wymiana wentylacji wraz z centralą na krytej pływalni, wykonanie drogi dojazdowej do placówki oraz drogi dojazdowej do krytej pływalni, zadaszenie przed budynkiem przy podjeździe, klimatyzacja, wykonanie ogrodzenia, farma fotowoltaiczna, wymiana szafek szatniowych na korytarzu. Zadanie zrealizowano w ramach projektu „Remont i modernizacja placówek oświatowych prowadzonych przez Powiat Kępiński” ze środków Rządowego Programu Polski Ład.
- 2. Remont pływalni w Zespole Szkół Specjalnych w Słupi pod Kępnem** – zakres zadania obejmował remont niecki basenu poprzez wbudowanie w istniejącą nieckę żelbetową niecki ze stali nierdzewnej wyposażonej w górne rynny przelewowe oraz profilowanie dna basenu o głębokości od 1,0 metra na początku, 1,3 metra w środku długości i 1,8 metra na końcu basenu, wykonanie instalacji odkurzającej dno basenu wraz z zakupem odpowiednich urządzeń, wykonanie instalacji przeciwprądu oraz biczków wodnych (w niecce przewidziano dodatkowo elementy do masażu karku i barków), wykonanie zejść do basenu oprócz tradycyjnego w postaci drabinek poprzez schody umieszczone w części

płytkiej basenu oraz montaż podnośnika dla osób niepełnosprawnych. Zadanie zrealizowano w ramach "Programu Modernizacja Infrastruktury Sportowej"

Poradnia Psychologiczno-Pedagogiczna w Kępnie w ramach swoich działań statutowych przeprowadziła 592 badania pedagogiczne, 740 badań psychologicznych, 172 badania logopedyczne, 4 badań związanych z wyborem kierunku kształcenia. W ramach działalności orzeczniczej Poradnia wydała 663 opinii i 165 orzeczeń. Z terapii indywidualnej skorzystały 266 osoby, a z porad i konsultacji 168 osób. Przedłożone dane dotyczą roku 2024.

5.2 Kultura

Oferta kulturalna Powiatu Kępińskiego obejmuje konkursy, festyny, spotkania artystyczne. Cyklicznymi imprezami Powiatu Kępińskiego realizowanymi z powodzeniem od lat są:

- a) *Przeгляд Piosenki Obcojęzycznej* – kierowany głównie do młodzieży pragnącej podzielić się swoimi zdolnościami wokalnymi.
- b) *Powiatowy Festiwal Teatralny* – jest to przegląd grup teatralnych prezentujących teksty znanych twórców. Impreza odbywa się w Liceum Ogólnokształcącym Nr I im. mjr. Henryka Sucharskiego.
- c) *Biesiada Literacka* – powiatowy konkurs organizowany przez Zespół Szkół Ponadgimnazjalnych nr 1 przy współpracy Starostwa Powiatowego w Kępnie. Konkurs „Szkolne próby literackie” od wielu lat promuje talenty literackie młodzieży szkół ponadgimnazjalnych z terenu Powiatu Kępińskiego.
- d) *Powiatowy Konkurs Piosenki Dziecięcej i Młodzieżowej* – konkurs skierowany jest do uczniów szkół podstawowych, gimnazjalnych i ponadgimnazjalnych z terenu Powiatu Kępińskiego. Jego celem jest między innymi wspieranie osób uzdolnionych muzycznie, propagowanie kultury muzycznej wśród dzieci i młodzieży, rozwijanie talentów estradowych czy kształtowanie współzawodnictwa.
- e) *Dożynki Powiatowo-Gminne* – coroczne święto ludowe, połączone z obrzędami dziękczynnymi za ukończenie żniw i prac polowych. Obyczaj dożynkowy związany jest z okazaniem szacunku dla chleba jako efektu pracy rąk ludzkich. Celem imprezy jest nie tylko budowanie tożsamości lokalnej mieszkańców poprzez kultywowanie i pielęgnowanie tradycji, zwyczajów ludowych, ale i promocja produktów lokalnych oraz prezentacja dorobku kultury ludowej regionu. Organizacja festynu dożynkowego z okazji zakończenia żniw – każdego roku przypada na inną gminę.

W każdej gminie Powiatu Kępińskiego znajduje się biblioteka. Ważną rolę odgrywa także Powiatowa Biblioteka Publiczna w Kępnie jedyna instytucja kultury Powiatu Kępińskiego. Biblioteka ta zapewnia obsługę biblioteczną mieszkańców Powiatu. Służy rozwijaniu i zaspokajaniu ich potrzeb czytelniczych i informacyjnych, upowszechnianiu wiedzy i nauki, rozwojowi kultury.

5.3 Baza sportowa

Powiat Kępiński posiada następujące kubaturowe obiekty sportowe:

1. Hala sportowa przy Liceum Ogólnokształcącym Nr I w Kępnie,
2. Sala gimnastyczna przy Zespole Szkół Ponadpodstawowych Nr 1 w Kępnie,
3. Sala gimnastyczna przy Zespole Szkół Ponadpodstawowych Nr 1 w Kępnie,
4. Sala gimnastyczna przy Zespole Szkół Ponadpodstawowych Nr 2 w Kępnie,
5. Sala gimnastyczna przy Zespole Szkół Specjalnych w Słupi pod Kępnem.

Wszystkie wymienione wyżej obiekty kubaturowe wykorzystywane są do prowadzenia zajęć dydaktycznych szkół w obrębie których są zlokalizowane. Poza harmonogramem zajęć szkolnych udostępniane są odpłatnie osobom i podmiotom zewnętrznym.

Powiat Kępiński posiada także obiekty zewnętrzne w tym:

1. kompleks lekkoatletyczny przy Liceum Ogólnokształcącym Nr I w Kępnie,
2. dwa boiska o nawierzchni syntetycznej przy Zespole Szkół Ponadpodstawowych Nr 1 w Kępnie,
3. boisko o nawierzchni syntetycznej przy Zespole Szkół Ponadpodstawowych Nr 2 w Kępnie.

Wymienione wyżej obiekty stanowią przestrzenie ogólnodostępne, wykorzystywane do prowadzenia zajęć dydaktycznych szkół w obrębie których są zlokalizowane. Infrastrukturę sportową zewnętrzną uzupełniają siłownie plenerowe zlokalizowane przy Zespole Szkół Ponadpodstawowych Nr 1 i Zespole Szkół Ponadpodstawowych Nr 1. Trzeci tego typu obiekt zlokalizowany jest przy Domu Pomocy Społecznej w Rzetni.

Istotnym elementem infrastruktury sportowej jest kryta pływalnia zlokalizowana w Zespole Szkół Specjalnych w Stupi pod Kępnem. Obiekt wykorzystywany jest przede wszystkim w ramach zajęć dydaktycznych Zespołu Szkół Specjalnych poza tym korzystają z obiektu za opłatnością inne jednostki samorządowe organizując tu programy nauki pływania, jak również osoby prywatne.

Poniżej przedstawiono imprezy sportowe zrealizowane w Powiecie Kępińskim w ramach „XXV Igrzysk Dzieci”, „XXV Igrzysk Młodzieży Szkolnej” oraz „XXV Licealiady”.

Igrzyska Dzieci:

1. Mistrzostwa Powiatu w Futsalu Chłopców,
2. Mistrzostwa Powiatu w Drużynowych Biegach Przetajowych Dziewcząt i Chłopców,
3. Mistrzostwa Powiatu w Tenisie Stołowym Dziewcząt i Chłopców,
4. Mistrzostwa Powiatu w Piłce Ręcznej Dziewcząt i Chłopców,
5. Mistrzostwa Powiatu w Piłce Siatkowej Dziewcząt i Chłopców,
6. Mistrzostwa Powiatu w Czwórboju Lekkoatletycznym Dziewcząt i Chłopców.

Igrzyska Młodzieży Szkolnej:

1. Mistrzostwa Powiatu w Futsalu Chłopców,
2. Mistrzostwa Powiatu w Drużynowych Biegach Przetajowych,
3. Mistrzostwa Powiatu w Piłce Ręcznej Dziewcząt i Chłopców,
4. Mistrzostwa Powiatu w Piłce Siatkowej Dziewcząt i Chłopców,
5. Mistrzostwa Powiatu w Piłce Nożnej Chłopców,
6. Mistrzostwa Powiatu w Siatkówce Plażowej Dziewcząt i Chłopców,
7. Mistrzostwa Powiatu w Koszykówce Dziewcząt i Chłopców.

Licealiada :

1. Mistrzostwa Powiatu w Futsalu,
2. Mistrzostwa Powiatu w Piłce Nożnej Chłopców,
3. Mistrzostw Powiatu w Siatkówce Dziewcząt i Chłopców,
4. Mistrzostwa Powiatu w Drużynowych Biegach Przetajowych,
5. Mistrzostwa Powiatu w Siatkówce Plażowej Dziewcząt i Chłopców, Mistrzostwa Powiatu

i Finał Rejonu Kaliskiego Szkół Ponadpodstawowych w Futsalu Mistrzostwa Powiatu i Finał Rejonu Kaliskiego, Półfinał Wojewódzki Szkół Ponadpodstawowych w Piłce Ręcznej Dziewcząt.

Imprezy towarzyszące:

1. Mistrzostwa Powiatu w Biegach na Orientację Szkół Podstawowych i Ponadpodstawowych.
2. Lenart Bieg Uliczny o Puchar Starosty Powiatu Kępińskiego
3. Mistrzostwa Powiatu w Tenisie Ziemnym Juniorek i Juniorów

5.4 Bezpieczeństwo

5.4.1 Policja

Za bezpieczeństwo publiczne w Powiecie Kępińskim odpowiada Komenda Powiatowa Policji w Kępnie. W ramach struktury Komendy Powiatowej na obszarze Powiatu funkcjonują:

- Posterunek Policji w Trzciniicy z siedzibą w Laskach,
- Posterunek Policji w Bralinie,
- Posterunek Policji w Łęce Opatowskiej z siedzibą w Opatowie,
- Posterunek Policji w Rychtalu.

W trzech lokalizacjach funkcjonują również punkty przyjęć dzielnicowych tj. w Baranowie, Bralinie, Opatowie.

Tab. 13. Zjawiska przestępcze w Powiecie Kępińskim w latach 2020-2024

Kategoria	Zabójstwo		Zgwałcenie		Uszczerbek na zdrowiu		Udział w bójce lub pobiciu		Kradzież cudzej rzeczy	
	Stwierdzone	Wykryte	Stwierdzone	Wykrywalność w %	Stwierdzone	Wykrywalność w %	Stwierdzone	Wykrywalność w %	Stwierdzone	Wykrywalność w %
2020	0	-	1	100	10	100	4	100	99	69
2021	0	-	0	-	11	81,8	3	100	119	69,2
2022	0	-	0	-	13	100	6	100	105	64,2
2023	0	-	2	100	14	100	2	100	110	69,1
2024	0	-	3	100	13	100	7	100	191	83,9

Źródło: Komenda Powiatowa Policji w Kępnie

Należy podkreślić, że ciężkie przestępstwa przeciwko życiu i zdrowiu – zabójstwo i zgwałcenie, są w Powiecie sporadycznie odnotowywane. Przestępstwa powodujące ciężki uszczerbek na zdrowiu odnotowywane są co roku, jednak wykrywane w stu procentach. Podobna sytuacja ma miejsce w przypadku bójek i pobić. W powiecie utrzymuje się wysoki poziom kradzieży, która wykrywana jest na poziomie 69%-83,9% przypadków zgłaszanych przypadków.

Liczną kategorią w powiecie były przestępstwa gospodarcze. Wykrywalność przestępstw gospodarczych jest jednak od lat bardzo wysoka. Drugą bardzo liczną kategorią są zdarzenia

drogowe (wykroczenia, wypadki), jednak również w tym przypadku ich wykrywalność przez policję jest praktycznie całkowita. Rosnącym, stale widocznym w analizach zjawiskiem problemowym jest jazda pod wpływem alkoholu i substancji niedozwolonych.

Tab. 14. Zjawiska przestępcze w Powiecie Kępińskim w latach 2020-2024

Kategoria	Przestępstwa rozbójnicze		Kradzież z włamaniem		Przestępstwa gospodarcze		Uszkodzenie mienia		Przestępstwa narkotykowe		Przestępstwa drogowe/ nietrzeźwi	
	Stwierdzone	Wykrywalność w %	Stwierdzone	Wykrywalność w %	Stwierdzone	Wykrywalność w %	Stwierdzone	Wykrywalność w %	Stwierdzone	Wykrywalność w %	Stwierdzone	Wykrywalność w %
2020	4	75	86	74,4	187	73	32	73,3	167	100	170 (*141)	100
2021	8	75	115	74,8	202	68	34	66,7	256	100	230 (*218)	99,6
2022	8	87,5	77	62,3	286	64	59	66,1	95	98,94	208 (*194)	100
2023	4	100	164	84,2	273	62	39	69,5	128	97,65	150 (*144)	100
2024	4	100	96	69,4	222	64,7	38	74	286	99	148 (*145)	99,3

Źródło: Komenda Powiatowa Policji w Kępnie

Ilość spraw o oszustwa – art. 286 § 1 k.k. Wskaźnik ten pokazuje wzrostową tendencję w tej kategorii i znaczący udział w przestępczości ogólnej (ok. 20%). Znacząca część czynów popełniona jest za pośrednictwem sieci internetowej – tzw. cyberprzestępczość, co wskazuje na wyraźny kierunek „przenoszenia” się przestępczości przeciwko mieniu do sfery internetowej.

Potwierdzają to dane liczbowe z poszczególnych lat:

- 2020 rok – 116,
- 2021 rok – 125,
- 2022 rok – 131,
- 2023 rok – 161,
- 2024 rok – 176.

Ilość przestępstw z kategorii przestępstwa przeciwko rodzinie i opiece. Wskaźnik ten pokazuje relatywnie znaczący odsetek tego rodzaju przestępstw (około 10%) do ogólnej ilości przestępstw. Połowa tej kategorii to przestępstwa dot. przemocy w rodzinie – znęcanie art. 207 k.k. (ilość w nawiasie). Pozostałe dotyczą głównie nie alimentacji – art. 209 k.k.

Potwierdzają to dane liczbowe z poszczególnych lat:

- 2020 rok – 97 (50),
- 2021 rok – 105 (48),
- 2022 rok – 82 (38),
- 2023 rok – 87 (52),
- 2024 rok – 90 (45).

5.4.2 Straż pożarna

Państwowa Straż Pożarna jest organizatorem krajowego systemu ratowniczo-gaśniczego, system organizowany jest na poszczególnych szczeblach administracyjnych. Na terenie Powiatu Kępińskiego system tworzą:

1. Komenda Powiatowa wraz z Jednostką Ratowniczo-Gaśniczą,
2. 12 jednostek Ochotniczych Straży Pożarnych włączonych do KSRG:
 - OSP Baranów,
 - OSP Bralin,
 - OSP Kępno,
 - OSP Laski,
 - OSP Łęka Opatowska,
 - OSP Nowa Wieś Książęca,
 - OSP Opatów,
 - OSP Perzów,
 - OSP Rychtal,
 - OSP Słupia pod Kępnem,
 - OSP Trębaczów,
 - OSP Trzcinica,
3. 50 jednostek Ochotniczej Straży Pożarnej.

Sprzęt będący w dyspozycji podmiotów kępińskiego systemu ratowniczo-gaśniczego przedstawia poniższa tabela.

Tab. 15. Pojazdy Kępińskiego Systemu Ratowniczo-Gaśniczego stan na 2025 rok

	Liczba pojazdów w PSP	Liczba pojazdów w OSP włączonych do KSRG
Pojazdy gaśnicze	3	21
Pojazdy specjalne	4	8
Pojazdy pomocnicze	10	7

Źródło: Komenda Powiatowa Państwowej Straży Pożarnej w Kępie

Tab. 16. Zdarzenia w Powiecie Kępińskim w 2025 roku

Rodzaj zdarzenia	Liczba zdarzeń
pożary	168
miejscowe zagrożenia	523
falszywe alarmy	115

Źródło: Komenda Powiatowa Państwowej Straży Pożarnej w Kępie

Na terenie Powiatu Kępińskiego w 2025 roku zanotowano łącznie zgłoszonych 806 zdarzeń, w tym: 168 pożarów, 523 miejscowych zagrożeń oraz 115 fałszywe alarmy. W zestawieniu szczególną uwagę należy zwrócić na wysoki odsetek zdarzeń fałszywych (14,26%).

Powiat Kępiński ze względu na specyfikę regionu charakteryzuje się występowaniem szerokiego spektrum zagrożeń. Zagrożenia są pochodną przede wszystkim z dużej koncentracji wielkopowierzchniowych zakładów przemysłowych. Liczną grupę zagrożeń stanowią zdarzenia

będące następstwem anomalii pogodowych takich jak silne wiatry i intensywne opady deszczu, zdarzenia komunikacyjne.

5.4.3 Ochrona ludności i obrona cywilna

Wraz z rozwojem sytuacji geopolitycznej w Europie w tym przede wszystkim konfliktem zbrojnym w Ukrainie i prowadzeniem ustawy o ochronie ludności i obronie cywilnej na powiaty (starostów) nałożono szereg zadań w tym zadania koordynacyjne, planistyczne i wspierające gminne struktury. Do głównych zadań należy planowanie ewakuacji, organizacja systemów ostrzegania, magazynowanie sprzętu, przygotowanie budowli ochronnych oraz szkolenia. Powiat zapewnia ciągłość działania urzędu i wspiera gmin w sytuacjach kryzysowych:

Kluczowe zadania Powiatu w zakresie ochrony cywilnej można podzielić na następujące obszary:

1. planowanie i koordynacja: Opracowywanie powiatowych planów ochrony ludności, wkładu do wojewódzkiego planu ewakuacji oraz planów budowli ochronnych (schronów).
2. system ostrzegania i alarmowania: Utrzymanie powiatowych elementów systemów wykrywania zagrożeń oraz ostrzegania ludności.
3. zarządzanie zasobami: Tworzenie, magazynowanie i ewidencjonowanie zasobów niezbędnych do działań ratowniczych, pomocy humanitarnej i doraźnej.
4. wsparcie gmin: Pomoc w pozyskiwaniu środków i kierowanie powiatowych zasobów do działań na terenie gmin.
5. obrona cywilna: Wnioskowanie do wojewody o nadanie przydziałów mobilizacyjnych obrony cywilnej, organizacja szkoleń i ćwiczeń.
6. społeczna odporność: Przeciwdziałanie dezinformacji i wspieranie edukacji w zakresie ochrony ludności.

Zadania te realizuje Starosta przy pomocy Komendanta Powiatowego Państwowej Straży Pożarnej.

Powiat Kępiński systematycznie rozbudowuje infrastrukturę niezbędną do zapewnienia realizacji w/w zadań.

Po dokonaniu analizy potrzeb i aktualnych uwarunkowań bezpieczeństwa, potencjalnych zagrożeń o charakterze naturalnym, technicznym oraz cywilizacyjnym, które w przypadku wystąpienia mogą mieć wpływ na życie i zdrowie mieszkańców Powiatu w 2025 roku zostało złożonych łącznie 20 wniosków do Wojewody Wielkopolskiego o udzielenie dotacji na realizację zadań, w szczególności na doposażenie magazynu Starostwa Powiatowego, Komendy Powiatowej Państwowej Straży Pożarnej i Samodzielnego Publicznego Zakładu Opieki Zdrowotnej w Kępnie w ramach Programu Ochrony Ludności i Obrony Cywilnej na lata 2025-2026.

W efekcie w ramach w/w programu pozyskano i wykorzystano w całości przyznane dofinansowanie

Wydatkowano łącznie 6 120 633,95 zł w tym:

1. wkład własny Powiatu Kępińskiego – 83 074,70 zł,
2. wkład własny SPZOZ w Kępnie – 52 328,49 zł,
3. wartość dofinansowania – 5 985 230,76 zł.

Tab. 17. Zestawienie zakupionego sprzętu i wyposażenia na potrzeby obrony cywilnej i ochrony ludności

Nazwa zadania	Podmiot odpowiedzialny	Wartość zadania (zł)	Dotacja Wojewody Wielkopolskiego (zł)
<ul style="list-style-type: none"> – Szkolenia z zakresu ochrony ludności i obrony cywilnej. – Zakup osuszaczy powietrza i nagrzewnic olejowych. – Zakup worków przeciwpowodziowych. – Zakup regatów magazynowych i wózka paletowego. – Zakup tóżek polowych. – Zakup przewoźnego agregatu prądotwórczego z przyczepą. 	<p style="text-align: center;">Starostwa Powiatowego w Kępnie.</p>	<p style="text-align: center;">391 525,52</p>	<p style="text-align: center;">308 450,82</p>
<ul style="list-style-type: none"> – Zakup pojazdu UTV z przyczepą i akcesoriami. – Zakup ratowniczego zestawu hydraulicznego o napędzie spalinowym. – Zakup umundurowania specjalnego i wyposażenia osobistego – Remont Komendy Powiatowej Państwowej Straży Pożarnej w Kępnie. – Przeglądy, konserwacje i naprawy sprzętu. – Zakup rezerwy wyposażenia ratownika. – Zakup agregatu prądotwórczego z przyczepą. – Zakup ciągnika rolniczego z osprzętem i przyczepą. – Zakup mobilnego masztu oświetleniowego. – Zakup bezzatogowych statków powietrznych z akcesoriami. – Zakup 3 stacji wyniesionych. – Zakup mobilnej automatycznej workownicy do piasku z osprzętem. 	<p style="text-align: center;">Komendy Powiatowej Państwowej Straży Pożarnej w Kępnie.</p>	<p style="text-align: center;">1 772 750,00 zł</p>	<p style="text-align: center;">1 772 750,00 zł</p>

<p>Zakup:</p> <ul style="list-style-type: none"> – wózków transportowych siedzących, – noszy ewakuacyjnych, – pompy infuzyjnej strzykawkowej, – pomp żywieniowych, – łóżka bariatrycznego. <p>Zakup:</p> <ul style="list-style-type: none"> – ambulansu typu B, – elektrycznych łóżek szpitalnych, – łóżek rehabilitacyjnych, – materacy przeciwoleżynowych, – schodotazów, – aparatów EKG, – defibrylatora, – defibrylatorów AED, – mobilnego aparatu RTG z ramieniem C, – ssaków bateryjnych/elektrycznych, – mobilnego USG, – aparatu do znieczulania. 	<p>Samodzielnego Publicznego Zakładu Opieki Zdrowotnej w Kępnie.</p>	<p>3 956 358,43 zł.</p>	<p>3 904 029,94 zł.</p>
--	--	-------------------------	-------------------------

Źródło: opracowanie własne na podstawie sprawozdań Powiatu Kępińskiego.

5.5 Ochrona zdrowia

Na terenie Powiatu Kępińskiego funkcjonuje (dane zbiorcze Narodowego Funduszu Zdrowia stan na 31.12.2025 r.):

- 16 jednostek Podstawowej Opieki Zdrowotnej,
- 16 jednostek świadczących usługi pielęgniarskie Podstawowej Opieki Zdrowotnej,
- 4 jednostki świadczące usługi położnej Podstawowej Opieki Zdrowotnej,
- 7 jednostek świadczących usługi stomatologiczne,
- 24 apteki.

Najwięcej podmiotów jest skupionych w mieście i gminie Kępno. Główną rolę w zakresie usług medycznych w powiecie pełni jednak Samodzielny Publiczny Zakład Opieki Zdrowotnej w Kępnie.

Ponadto, w Kępnie znajduje się Samodzielny Publiczny Zakład Opieki Zdrowotnej ze stacją Pogotowia Ratunkowego i Szpitalnym Oddziałem Ratunkowym.

Do wykonywanych usług w SPZOZ w Kępnie należą: ambulatoryjna opieka specjalistyczna, leczenie szpitalne, jak również rehabilitacja lecznicza, profilaktyczne programy zdrowotne, świadczenia zdrowotne kontraktowane odrębnie, ratownictwo medyczne.

W ramach SPZOZ funkcjonuje 10 oddziałów szpitalnych. Najwięcej pacjentów przyjmowanych jest na oddziale: położniczo-ginekologicznym, chirurgicznym i wewnętrznym. Najmniej pacjentów w ciągu roku przebywa na oddziale anestezjologii i intensywnej terapii. Systematycznie zwiększa się liczba pacjentów obsługiwanych przez Szpitalny Oddział Ratunkowy.

Analiza ogólnej liczby pacjentów obsługiwanych przez SPZOZ w Kępnie systematycznie wzrasta z 18 610 pacjentów leczonych w tej placówce w 2021 roku do 22 162 osób leczonych w 2025 roku.

Tab. 18. Oddziały szpitalne w SPZOZ w Kępnie

Oddziały szpitalne	Liczba pacjentów				
	2021	2022	2023	2024	2025
Oddział Noworodkowy	742	726	630	554	551
Szpitalny Oddział Ratunkowy	10 167	9 571	10 850	12 551	12 927
Oddział Nefrologiczny	481	474	645	613	543
Oddział Leczniczo-Rehabilitacyjny	590	729	777	792	743
Oddział Anestezjologii i Intensywnej Terapii	86	96	93	109	96
Oddział Pediatryczny	660	917	875	999	1001
Oddział Położniczo-Ginekologiczny	1 765	1 761	1 675	1 557	1 605
Oddział Chirurgiczny	2 251	2 176	2 505	2 651	2 596
Oddział Internistyczny	1 868	1 892	1 800	2 047	1 589
Oddział Ortopedyczny	-	-	-	-	511
Suma:	18 610	18 342	19 850	21 873	22 162

Źródło: Samodzielny Publiczny Zakład Opieki Zdrowotnej w Kępnie.

Funkcjonowanie oddziałów stacjonarnych uzupełnia 10 poradni specjalistycznych w tym:

- poradnia chirurgiczna,
- poradnia diabetologiczna,
- poradnia ginekologiczno-położnicza,
- poradnia nefrologiczna,
- poradnia onkologiczna,
- poradnia ortopedyczna,
- poradnia pediatryczna,
- poradnia rehabilitacyjna,
- poradnia ortopedyczna dla dzieci,
- poradnia leczenia bólu.

Ze względu na ograniczenie w ostatnim okresie działalności medycznej w szpitalach w sąsiednich powiatach: szpital w Wieruszowie – brak oddziałów zabiegowych, szpital w Sycowie – brak oddziałów zabiegowych, pacjenci z tych rejonów szukają pomocy medycznej w okolicznych placówkach w tym w szpitalu w Kępnie.

Zasięg terytorialny udzielanych świadczeń mocno rozbudowuje obecność Szpitalnego Oddziału Ratunkowego wraz z wyniesionym lądowiskiem i specjalistycznym blokiem operacyjnym. Nie bez znaczenia jest lokalizacja szpitala na skrzyżowaniu dwóch ważnych szlaków komunikacyjnych: droga ekspresowa S8 Wrocław – Warszawa z drogą krajową nr 11 Poznań – Katowice.

Tab. 19. Liczba zatrudnionych lekarzy w SPZOZ w Kępnie w 2025 roku (stan na 31.12.2025 r.)

Liczba zatrudnionych lekarzy według oddziału:	
Oddział Noworodkowy	5

Szpitalny Oddział Ratunkowy	10
Oddział Nefrologiczny	4
Oddział Leczniczo-Rehabilitacyjny	4
Oddział Anestezjologii i Intensywnej Terapii	14
Oddział Pediatriczny	5 3 rezydentów
Oddział Położniczo-Ginekologiczny	6 2 rezydentów
Oddział Chirurgiczny	6 2 rezydentów 2 stażystów
Oddział Internistyczny	8 1 rezydent
Oddział Ortopedyczny	8

Źródło: Samodzielny Publiczny Zakład Opieki Zdrowotnej w Kępnie.

Tab. 20. Liczba personelu medycznego w SPZOZ w Kępnie w 2025 roku (stan na 31.12.2025 r.)

Liczba zatrudnionego personelu medycznego według oddziału:	
Oddział Noworodkowy	14
Szpitalny Oddział Ratunkowy	27
Oddział Nefrologiczny	13
Oddział Leczniczo-Rehabilitacyjny	21
Oddział Anestezjologii i Intensywnej Terapii	30
Oddział Pediatriczny	17
Oddział Położniczo-Ginekologiczny	21
Oddział Chirurgiczny	22
Oddział Internistyczny	26
Oddział Ortopedyczny	12

Źródło: Samodzielny Publiczny Zakład Opieki Zdrowotnej w Kępnie.

Funkcjonowanie i systematyczny rozwój Samodzielnego Zakładu Opieki Zdrowotnej w Kępnie stanowi od szeregu lat jeden z głównych priorytetów w zakresie zadań podejmowanych przez kolejne Zarządy Powiatu Kępińskiego.

Wyraźne przyspieszenie w tym obszarze miała decyzja o budowie nowej części szpitala. Inwestycja możliwa była dzięki pozyskanej dotacji ze środków Europejskiego Funduszu Rozwoju Regionalnego i obejmowała budowę trzy kondygnacyjnego, obiektu. W pomieszczeniach parteru ulokowano Szpitalny Oddział Ratunkowy. Dwie kolejne kondygnacje wykonano w stanie surowym zamkniętym tworząc tym samym miejsce pod utworzenie tu bloku operacyjnego sterylizatorni oraz wentylatorni.

Kolejnym ważnym elementem było uruchomienie w 2018 roku nowoczesnego bloku operacyjnego wraz z wyposażeniem obejmującego trzy nowoczesne sale operacyjne przeznaczone do wykonywania zabiegów w zakresie ginekologii i położnictwa, chirurgii ogólnej i chirurgii urazowo-ortopedycznej. Zadanie przeprowadzono z wykorzystaniem dwóch dotacji

celowych z budżetu państwa. Całkowity koszt inwestycji to ponad 6,5 miliona złotych z czego 85% stanowiły pozyskane środki zewnętrzne. Ważnym elementem dopełniającym działanie bloku operacyjnego było uruchomienie nowoczesnej sterylizatorni.

W 2017 roku do użytku oddano wyniesione ładowisko dla śmigłowców ratunkowych zlokalizowane na dachu kępińskiego szpitala. Była to jedna z największych i najtrudniejszych inwestycji, której realizacja możliwa była dzięki pozyskanej przez Samodzielny Publiczny Zakład Opieki Zdrowotnej w Kępnie dotacji ze środków Europejskiego Funduszu Rozwoju Regionalnego co pozwoliło pokryć 85% kosztów zadania.

Ładowisko to strategiczna z punktu widzenia potrzeb kępińskiego szpitala inwestycja. Stanowi ono uzupełnienie Szpitalnego Oddziału Ratunkowego. Posiadanie ładowiska pozwala na usprawnienie pracy zapewniając szybszą i efektywniejszą pomoc w sytuacjach zagrożenia życia.

Analizując lokalizację Szpitalnych Oddziałów Ratunkowych w Polsce kępiński SOR obsługuje przede wszystkim mieszkańców Powiatu Kępińskiego, a także powiatu wieruszowskiego (ze względu na brak oddziału chirurgicznego), a zatem około 99 tysięcy osób z obszaru obu powiatów. W przypadkach dużych zdarzeń masowych, ze względu na brak Szpitalnego Oddziału Ratunkowego w powiatach ościennych, SOR w Kępnie obsługuje także powiaty: wieruszowski, ostrzeszowski, oleśnicki, kluczborski oraz namysłowski, co przekłada się na ponad 370 tysięcy mieszkańców.

W 2023 roku w Samodzielnym Publicznym Zakładzie Opieki Zdrowotnej w Kępnie otwarto gruntownie zmodernizowany Oddział Ginekologiczno-Położniczy wraz z traktem porodowym, Oddział Anestezjologii i Intensywnej Terapii oraz Oddział Noworodkowy. Wartość inwestycji to 12 milionów złotych, na które składają się środki z kilku źródeł. To 5,5 miliona złotych pozyskanych w ramach Rządowego Funduszu Inicjatyw Lokalnych, blisko 1,5 miliona złotych stanowią środki z rezerwy celowej budżetu państwa na zakup sprzętu i wyposażenia, Powiat Kępiński wyasygnował w ramach własnego budżetu 2 miliony złotych. Udział w inwestycji miały również lokalne samorządy z obszaru Powiatu Kępińskiego.

W 2024 roku przebudowano Oddział Pediatryczny posiłkując się środkami Rządowego Programu Polski Ład. W 2025 roku w strukturze szpitala wyodrębniono Oddział Ortopedyczny, którego uruchomienie w całości pokryto ze środków własnych SPZOZ w Kępnie oraz środków Powiatu Kępińskiego. Zmiany to również poprawa warunków diagnozowania pacjentów w tym przede wszystkim uruchomienie nowoczesnej pracowni tomograficznej, ucyfrowienie pracowni RTG, uruchomienie nowej pracowni endoskopii z osobnymi gabinetami do gastrokopii i kolonoskopii. Pracownię uzupełnia nowoczesna sala wybudzeń dla pacjentów korzystających z badań w znieczuleniu.

Obok działań w kompleksie głównym SPZOZ w Kępnie ogromnym przedsięwzięciem zarówno pod względem finansowanym jak również techniczno-organizacyjnym była budowa nowej siedziby Oddziału Leczniczo-Rehabilitacyjnego w Grębaninie, którego budowa od podstaw wraz z zakupem niezbędnego wyposażenia pochłonęła blisko 30 milionów złotych. Finalnie w Grębaninie budynku Oddziału Leczniczo-Rehabilitacyjnego powstał nowy dwukondygnacyjny budynek o tożsamej funkcji, który jest połączony z budynkiem istniejącym za pomocą łącznika. Zakres zadania obejmował także projekt zagospodarowania terenu. Powierzchnia zabudowy to 1 911,80m² w tym budynek leczniczo-rehabilitacyjny – 1 780,00m² i łącznik 131,80m². Parter nowego budynku to część usługowa, dostępna zarówno dla pacjentów zakwaterowanych w ośrodku, jak i dla przyjezdnych pacjentów jednodniowych i podzielona na trzy strefy funkcjonalne:

1. Strefa kinezyterapii z gabinetami masażu i wejściem głównym,
2. Strefa fizykoterapii,
3. Strefa personelu z częścią techniczną.

Piętro to typowy oddział łóżkowy dla pacjentów, w którym znalazły się 23 pokoje jedno, dwu i trzyosobowe z łazienkami, mieszczące w sumie 48 osób. Dodatkowo na tym poziomie, w osobnej strefie, zaprojektowano 3 izolatki. Na granicy strefy oddziału łóżkowego i strefy z izoatkami zaprojektowano dyżurkę pielęgniarską z pokojem przygotowawczym, magazyn czysty, magazyn na sprzęt medyczny oraz pomieszczenie porządkowe i brudownik. Całość uzupełnia świetlica zlokalizowana nad wejściem głównym do budynku oraz kuchenka oddziałowa z aneksem kuchennym dla pacjentów.

Po zakończeniu budowy nowego budynku dla potrzeb Oddziału Leczniczo-Rehabilitacyjnego Powiat Kępiński bazując na środkach programu Polski Ład przystąpił do przebudowy starej siedziby oddziału.

5.6 Pomoc społeczna

Pomoc społeczna jest instytucją polityki społecznej państwa, mającą na celu umożliwienie osobom i rodzinom przezwyciężenie trudnych sytuacji życiowych, których nie są one w stanie pokonać, wykorzystując własne uprawnienia, zasoby i możliwości.

W każdej gminie Powiatu Kępińskiego funkcjonuje Ośrodek Pomocy Społecznej.

5.6.1 Powiatowe Centrum Pomocy Rodzinie/Dom Pomocy Społecznej w Rzetni

Powiatowe Centrum Pomocy Rodzinie w Kępnie jest jednostką działającą w strukturach pomocy społecznej. Realizuje zadania dla osób najuboższych, pokrzywdzonych przez los, chorych, niepełnosprawnych, których liczba ciągle wzrasta. i starzejące się społeczeństwo.

Powiatowe Centrum Pomocy Rodzinie realizuje następujące zadania własne Powiatu Kępińskiego:

1. opracowanie i realizacja powiatowej strategii rozwiązywania problemów społecznych ze szczególnym uwzględnieniem programów pomocy społecznej, wspierania osób niepełnosprawnych i innych, których celem jest integracja osób i rodzin z grup szczególnego ryzyka – po konsultacji z właściwymi terytorialnie gminami;
2. prowadzenie specjalistycznego poradnictwa, w tym rodzinnego dla rodzin naturalnych i zastępczych, a także terapii rodzinnej;
3. organizowanie opieki w rodzinach zastępczych, udzielanie pomocy pieniężnej na częściowe pokrycie kosztów utrzymania umieszczonych w nich dzieci oraz wypłacania wynagrodzenia z tytułu pozostawania w gotowości przyjęcia dziecka albo świadczonej opieki i wychowania niespokrewnionym z dzieckiem rodzinom zastępczym;
4. zapewnienie opieki i wychowania dzieciom całkowicie lub częściowo pozbawionym opieki rodziców, w szczególności przez organizowanie i prowadzenie ośrodków adopcyjno-opiekuńczych, placówek opiekuńczo-wychowawczych dla dzieci i młodzieży, w tym placówek wsparcia dziennego o zasięgu ponadgminnym, a także tworzenie i wdrażanie programów pomocy dziecku i rodzinie;
5. pokrywanie kosztów utrzymania dzieci z terenu Powiatu umieszczonych w placówkach opiekuńczo-wychowawczych i w rodzinach zastępczych, również na terenie innego powiatu, na podstawie zawartych porozumień i umów;
6. przyznawanie pomocy pieniężnej na usamodzielnienie oraz na kontynuowanie nauki

osobom opuszczającym placówki opiekuńczo-wychowawcze typu rodzinnego i socjalizacyjnego, domy pomocy społecznej dla dzieci i młodzieży niepełnosprawnych intelektualnie, domy dla matek z małoletnimi dziećmi i kobiet w ciąży, rodziny zastępcze oraz schroniska dla nieletnich, zakłady poprawcze, specjalne ośrodki szkolno-wychowawcze lub młodzieżowe ośrodki wychowawcze;

7. pomoc w integracji ze środowiskiem osób mających trudności w przystosowaniu się do życia, młodzieży opuszczającej placówki opiekuńczo-wychowawcze typu rodzinnego i socjalizacyjnego, domy pomocy społecznej dla dzieci i młodzieży niepełnosprawnych intelektualnie, domy dla matek z małoletnimi dziećmi i kobiet w ciąży, rodziny zastępcze oraz schroniska dla nieletnich, zakłady poprawcze, specjalne ośrodki szkolno-wychowawcze;
8. pomoc osobom mającym trudności w integracji ze środowiskiem, które otrzymały status uchodźcy;
9. pomoc osobom mającym trudności w przystosowaniu się do życia po zwolnieniu z zakładu karnego;
10. rozwój infrastruktury domów pomocy społecznej o zasięgu ponadgminnym oraz umieszczanie w nich skierowanych osób;
11. prowadzenie mieszkań chronionych dla osób z terenu więcej niż jednej gminy oraz powiatowych ośrodków wsparcia, w tym domów dla matek z małoletnimi dziećmi i kobiet w ciąży, z wyłączeniem środowiskowych domów samopomocy i innych ośrodków wsparcia dla osób z zaburzeniami psychicznymi;
12. prowadzenie ośrodka interwencji kryzysowej w zależności od potrzeb oraz zapewnienie środków na funkcjonowanie tego ośrodka;
13. udzielanie informacji o prawach i uprawnieniach;
14. szkolenie i doskonalenie zawodowe kadr pomocy społecznej z terenu Powiatu;
15. doradztwo metodyczne dla kierowników i pracowników jednostek organizacyjnych pomocy społecznej;
16. podejmowanie innych działań wynikających z rozeznaczonych potrzeb, w tym tworzenie i realizacja programów ostonowych;
17. sporządzanie bilansu potrzeb Powiatu w zakresie pomocy społecznej;
18. kierowanie osób wymagających wzmożonej opieki medycznej do zakładu opiekuńczo-leczniczego lub placówki pielęgniacyjno-opiekuńczej.

Centrum realizuje również zadania Powiatu z zakresu rehabilitacji społecznej osób niepełnosprawnych poprzez:

1. opracowywanie i realizację, zgodnych ze Strategią rozwoju województwa, powiatowych programów działań na rzecz osób niepełnosprawnych w zakresie rehabilitacji społecznej oraz przestrzegania praw osób niepełnosprawnych,
2. współpracę z instytucjami administracji rządowej i samorządowej w opracowaniu i realizacji programów,
3. podejmowanie działań zmierzających do ograniczenia skutków niepełnosprawności,
4. opracowywanie i przedstawianie planów zadań i informacji z prowadzonej działalności oraz ich udostępnianie na potrzeby samorządu województwa,
5. współpracę z organizacjami pozarządowymi i fundacjami działającymi na rzecz osób niepełnosprawnych w zakresie rehabilitacji społecznej,
6. dofinansowanie:
 - uczestnictwa osób niepełnosprawnych i ich opiekunów w turnusach rehabilitacyjnych – średnio 278 osób rocznie,

- sportu, kultury, rekreacji i turystyki osób niepełnosprawnych,
 - zaopatrzenia w sprzęt rehabilitacyjny, przedmioty ortopedyczne i środki pomocnicze przyznawane osobom niepełnosprawnym na podstawie odrębnych przepisów – średnio 140 osób rocznie,
7. likwidacji barier architektonicznych, w komunikowaniu się i technicznych, w związku z indywidualnymi potrzebami osób niepełnosprawnych,
 8. kosztów tworzenia i działania warsztatów terapii zajęciowej,
 9. współpracę z instytucjami administracji rządowej i samorządowej w opracowaniu i realizacji programów,
 10. podejmowanie działań zmierzających do ograniczenia skutków niepełnosprawności,
 11. opracowywanie i przedstawianie planów zadań i informacji z prowadzonej działalności oraz ich udostępnianie na potrzeby samorządu województwa,
 12. współpracę z organizacjami pozarządowymi i fundacjami działającymi na rzecz osób niepełnosprawnych w zakresie rehabilitacji społecznej,
 13. dofinansowanie:
 - uczestnictwa osób niepełnosprawnych i ich opiekunów w turnusach rehabilitacyjnych,
 - sportu, kultury, rekreacji i turystyki osób niepełnosprawnych,
 - zaopatrzenia w sprzęt rehabilitacyjny, przedmioty ortopedyczne i środki pomocnicze przyznawane osobom niepełnosprawnym na podstawie odrębnych przepisów,
 - likwidacji barier architektonicznych, w komunikowaniu się i technicznych, w związku z indywidualnymi potrzebami osób niepełnosprawnych,
 - kosztów tworzenia i działania warsztatów terapii zajęciowej.

Jednym z najważniejszych zadań samorządu powiatowego jest tworzenie więzi między poszczególnymi gminami i instytucjami wchodzącymi w skład Powiatu, innymi słowy integracja lokalnej społeczności. Metodą, która być może najlepiej służy temu właśnie celowi jest tworzenie wspólnych programów działania i ich realizacja.

Ogółem w 2024 roku Organizator Rodzinnej Pieczy Zastępczej obejmował wsparciem 61 rodzin zastępczych, tj. 27 rodzin zastępczych spokrewnionych z dzieckiem, 21 rodzin zastępczych niezawodowych, 10 rodzin zastępczych zawodowych, 2 pogotowia rodzinne oraz 1 rodzinny dom dziecka.

W roku 2024 wychowywało się w nich łącznie 99 dzieci. Część z nich opuściła rodziny zastępcze i usamodzielniała się.

W roku 2024 w Powiatowym Centrum Pomocy Rodzinie w Kępnie, pełniącym funkcję Organizatora Rodzinnej Pieczy Zastępczej zatrudnionych było 4 koordynatorów rodzinnej pieczy zastępczej. Wszystkie rodziny zastępcze na terenie Powiatu Kępińskiego są objęte opieką i wsparciem koordynatora.

Koordynatorzy mają pod opieką do 15 rodzin zastępczych – średnio 20 wychowanków, jednak ta liczba jest zmienna. Ich głównym zadaniem jest przede wszystkim udzielanie pomocy rodzinom zastępczym i prowadzącym rodzinne domy dziecka w realizacji zadań wynikających z ustawy o wspieraniu rodziny i systemie pieczy zastępczej.

W 2024 roku koordynatorzy rodzinnej pieczy zastępczej odbywali w rodzinach zastępczych wizyty osobiste i pozostawali w kontakcie telefonicznym, tym samym udzielając pomocy rodzinom

zastępczym lub wychowankom, m.in. w zorganizowaniu konsultacji ze specjalistami czy udzielaniu pomocy i wsparcia w rozwiązywaniu bieżących problemów. Utrzymywali kontakty z wychowawcami bądź pedagogami szkolnymi. W ramach swych obowiązków dokonali 136 ocen sytuacji opiekuńczo-wychowawczej dzieci umieszczonych w pieczy zastępczej oraz przeprowadzili 44 oceny okresowe indywidualnego programu usamodzielnienia pełnoletnich wychowanków rodzin zastępczych. Ponadto na bieżąco dokonywano ocen funkcjonowania rodzin zastępczych.

W 2024 roku w rodzinnej formie pieczy zastępczej na terenie Powiatu Kępińskiego przebywało 35 dzieci pochodzących z terenu innych powiatów.

W 2024 roku w rodzinnej formie pieczy zastępczej poza Powiatem Kępińskim przebywało 8 dzieci pochodzących z terenu Powiatu Kępińskiego.

W 2024 roku w placówkach opiekuńczo-wychowawczych poza Powiatem Kępińskim przebywało 3 dzieci pochodzących z terenu Powiatu Kępińskiego: 1 dziecko w Domu Dziecka w Komornikach, 1 dziecko w Domu Dziecka w Ostrzeszowie, 1 dziecko w Domu Dziecka w Mochowie.

W 2024 roku w rodzinnej formie pieczy zastępczej na terenie Powiatu Kępińskiego przebywało 99 dzieci (pochodzących z terenu Powiatu Kępińskiego i innych powiatów) w 61 rodzinach.

W 2024 r. podpisano łącznie 15 nowych porozumień z innymi powiatami dotyczących umieszczenia dzieci:

- 7 porozumień zostało zawartych w związku z umieszczeniem dzieci pochodzących z terenu innych powiatów na terenie Powiatu Kępińskiego w rodzinach zastępczych.
- 1 porozumienie zostało zawarte w związku z umieszczeniem dziecka pochodzącego z terenu Powiatu Kępińskiego w rodzinie zastępczej na terenie innego powiatu.
- porozumień dotyczących wynagrodzenia dla zawodowej rodziny zastępczej lub rodzinnego domu dziecka.
- 2 porozumienia dotyczyły wynagrodzenia dla osoby zatrudnionej przy sprawowaniu opieki nad dziećmi i przy pracach gospodarskich w rodzinie zastępczej zawodowej lub rodzinnym domu dziecka.

Współpraca pomiędzy powiatami na podstawie porozumień i aneksów:

- sprawy dotyczące dzieci z innych powiatów umieszczanych na terenie Powiatu Kępińskiego: w 2024 r. współpraca odbywała się z 20 powiatami w oparciu o 49 porozumień.
- sprawy dotyczące dzieci z Powiatu Kępińskiego umieszczanych na terenie innych powiatów: w 2024 r. współpraca odbywała się z 9 powiatami w oparciu o 13 porozumień.

Przedmiotowe sprawy dotyczą porozumień, które swój początek miały w 2012 r. a długość ich obowiązywania określona jest m.in. do momentu opuszczenia przez dziecko rodziny zastępczej.

W 2024 roku sporządzono 1 umowę o pełnienie funkcji rodziny zastępczej zawodowej oraz 1 umowę dotyczącą przekształcenia rodziny zastępczej zawodowej w rodzinny dom dziecka.

Ponadto sporządzono 2 umowy z osobami do pomocy przy sprawowaniu opieki nad dziećmi i przy pracach gospodarskich.

W 2024 roku sporządzono 154 listy wypłat świadczeń pieniężnych dla osób uprawnionych.

W zakresie polityki prorodzinnej, Centrum wspomaga przede wszystkim rodzicielstwo zastępcze poprzez organizowanie spotkań dla wychowanków i ich rodziców zastępczych. Cyklicznie organizowane są grupy wsparcia dla rodziców zastępczych, mające na celu uzyskiwanie i dawanie wsparcia w pełnieniu ww. funkcji, doskonalenia umiejętności wychowawczych, radzenia sobie z emocjami oraz podejmowania prawidłowych postaw w sytuacjach trudnych i problematycznych, jak również wzmacniania pozytywnych zmian w danym systemie rodzinnym.

Realizowane są również cykliczne spotkania dla młodzieży będącej w procesie usamodzielniania. Spotkania te mają głównie charakter warsztatowy, podczas których młodzież wchodząca w dorosłość ma możliwość skorzystania z różnych form wsparcia, aktywności i rozwoju, zarówno na miejscu, jak i w postaci wspólnych wyjazdów. Wychowankowie podczas spotkań pracują wraz z prowadzącymi nad wzmacnianiem umiejętności społecznych, poprawą zaradności życiowej, jak również są edukowani w kwestii wyrażania i regulacji emocji oraz radzenia sobie z sytuacjami trudnymi i stresującymi. Celem poszukiwania nowych możliwości terapeutycznych, wraz z wychowankami zorganizowane zostały również wyjazdowe warsztaty rozwojowo-edukacyjne ze zwierzętami. W 2024 roku odbyło się 7 spotkań.

5.6.2 Placówka Wsparcia Dziennego

W ramach Placówki Wsparcia Dziennego organizowane były zajęcia terapii pedagogicznej, arteterapii, muzykoterapii oraz korepetycje, których celem jest specjalistyczna pomoc dziecku w pokonywaniu jego zaburzeń rozwojowych, trudności w nauce oraz zachowaniu, która ma prowadzić do pozytywnych zmian w sferze psychoedukacyjnej dziecka, redukcji napięć.

W ramach placówki wsparcia dziennego prowadzone były również konsultacje z lekarzem psychiatrą, z których mogły korzystać młodzież i dzieci z pieczy zastępczej.

Wsparciem i specjalistyczną pomocą w placówce wsparcia dziennego w roku 2024 objętych łącznie zostało 85 osób.

5.6.3 Gabinet psychologiczny

Gabinet psychologiczny w ramach realizowanych zadań prowadzi specjalistyczne poradnictwo psychologiczne dla dzieci z rodzin zastępczych z Powiatu Kępińskiego i ich rodziców zastępczych.

Zadania psychologa realizowane są w formie indywidualnej poprzez następujące formy oddziaływań:

- diagnoza psychologiczna – diagnoza potrzeb, osobowości, intelektu, stanu psychicznego wg zapotrzebowania;
- indywidualna terapia psychologiczna mająca na celu rozwiązywanie bieżących problemów, kształtowanie celów życiowych, poszukiwanie własnej drogi życiowej,
- przygotowanie do funkcjonowania w społeczeństwie, budowanie pozytywnego obrazu własnej osoby i inne.

Gabinet psychologiczny czynny jest pięć razy w tygodniu, co znacznie ułatwia dostęp dla rodziców i dzieci borykających się z różnymi trudnościami czy problemami. Zatrudnionych jest trzech psychologów. W 2024 roku z pomocy psychologicznej skorzystało 17 wychowanków i 8 rodzin zastępczych.

5.6.4 Wsparcie osób z niepełnosprawnościami

W zakresie wsparcia osób niepełnosprawnych, decyzje wydane w 2024 roku przez Powiatowy Zespół ds. Orzekania o Niepełnosprawności przedstawiają się następująco:

- dla 1 243 osób ustalono stopień niepełnosprawności,
- 11 osób nie zaliczono do stopnia niepełnosprawności,
- 16 osobom odmówiono ustalenia stopnia niepełnosprawności,
- w 37 przypadkach wydano orzeczenie o umorzeniu postępowania z powodu zgonu wnioskodawcy lub wycofania wniosku.
- dla 113 dzieci wydano orzeczenie o niepełnosprawności,
- dzieci nie zaliczono do osób niepełnosprawnych,
- 1 dziecku odmówiono wydania orzeczenia z powodu ważności posiadanego orzeczenia,
- w 3 przypadkach wydano orzeczenie o umorzeniu postępowaniu z powodu wycofania wniosku.

Turnusy rehabilitacyjne to aktywna forma rehabilitacji połączona z elementami wypoczynku, mająca na celu poprawę sprawności, wyrobienie zaradności, pobudzenie i rozwijanie zainteresowań osób niepełnosprawnych.

W 2024 roku liczba osób niepełnosprawnych dorosłych, dzieci i młodzieży ubiegających się o dofinansowanie to: 167 osoby + 71 opiekunów, z czego dofinansowanie otrzymało 118 osób na łączną kwotę 236.376,00 zł.

Likwidacja barier architektonicznych, w komunikowaniu się i technicznych dla osób niepełnosprawnych

W 2024 roku rozliczono:

- 9 umów na dofinansowanie likwidacji barier architektonicznych na kwotę 104 679,67 zł.
- 2 umowy na dofinansowanie likwidacji barier w komunikowaniu się na kwotę 3 745,00 zł.
- 12 umów na dofinansowanie likwidacji barier technicznych na kwotę 33 450,57 zł

Dofinansowanie zaopatrzenia w sprzęt rehabilitacyjny, przedmioty ortopedyczne i środki pomocnicze dla osób niepełnosprawnych

W roku sprawozdawczym w ramach realizacji zadania zaopatrzenia w przedmioty ortopedyczne i środki pomocnicze przyznano dofinansowanie dla 257 osób niepełnosprawnych (w tym 24 dzieci) i wydatkowano kwotę 523 080,56 zł.

W ramach realizacji zadania zaopatrzenia w sprzęt rehabilitacyjny w okresie sprawozdawczym 26 wniosków rozpatrzono pozytywnie poprzez przyznanie dofinansowania. W ramach realizacji zadania wydatkowano kwotę 48 947,70 zł.

Dofinansowanie do kosztów tworzenia i działalności warsztatów terapii zajęciowej.

Na działalność WTZ w Słupi pod Kępem w roku 2024 przekazano ze środków Państwowego Funduszu Rehabilitacji Osób Niepełnosprawnych kwotę – 1 516 320,00 zł tj. 90% kosztów działalności natomiast 10% kosztów finansuje samorząd powiatowy, tj. 168 480,00 zł.

Obecnie WTZ obejmuje opieką 45 osób niepełnosprawnych.

W ramach otrzymanych w 2024 roku z środków w kwocie 39 600,00 zł z Państwowego Funduszu Rehabilitacji Osób Niepełnosprawnych, Warsztat Terapii Zajęciowej w Słupi pod Kępnem realizował program „Zajęcia klubowe w WTZ”.

W programie „Zajęcia klubowe w WTZ” w 2024 roku uczestniczyło 5 osób.

5.6.5 Dom Pomocy Społecznej w Rzetni

Decyzje wydane w 2024 roku w zakresie pomocy społecznej w obszarze dot. Domu Pomocy Społecznej:

- a) Decyzje o umieszczeniu w domach pomocy społecznej – 24,
- b) Decyzje ponownego ustalenia odpłatności za pobyt w DPS – 9,
- c) Inne (zmieniające, odmawiające przyjęcia, umarzające, uchylające, wygaszające) – 25.

W 2024 roku przeprowadzono 29 postępowań administracyjnych, w tym: dla 29 osób postępowanie zmierzało do umieszczenia w Domu Pomocy Społecznej w Rzetni.

W trakcie postępowania administracyjnego 2 osoby zrezygnowały z umieszczenia, a 2 z oczekujących osób zmarły. Odmówiono umieszczenia 1 osobie. Natomiast umieszczone zostały 24 nowe osoby.

Z Powiatu Kępińskiego umieszczonych zostało 8 osób:

- z gminy Kępno - 7 osób,
- z gminy Trzcinica - 1 osoba.

Z terenu innych powiatów:

- ostrowskiego - 9 osób,
- ostrzeszowski - 4 osoby,
- Kalisza - 1 osoba,
- słupeckiego - 1 osoba,
- krotoszyńskiego - 1 osoba.

W związku z zainteresowaniem umieszczeniem w DPS praktycznie przez cały 2024 rok obowiązywała lista oczekujących na przyjęcie. Wszystkie osoby oczekujące zostały umieszczone w placówce.

W 2024 roku przeprowadzonych zostało 9 postępowań administracyjnych, poprzedzonych wywiadami środowiskowymi przeprowadzonymi przez pracownika socjalnego DPS w Rzetni, zmierzających do ponownego ustalenia w drodze decyzji wysokości odpłatności niektórych mieszkańców DPS w związku ze zmianą ich sytuacji dochodowej (powyżej 10% kryterium dochodowego osoby samotnie gospodarującej).

W listopadzie 2024 r. został ogłoszony otwarty konkurs ofert na wsparcie realizacji zadania z zakresu ustawy o pomocy społecznej, dotyczącego prowadzenia ośrodka interwencji kryzysowej na terenie Powiatu Kępińskiego w 2025 roku na mocy Uchwały Zarządu Powiatu Kępińskiego Nr 52.VII.2024 z dnia 14.11.2024r. Zgłosił się jeden oferent – Caritas Diecezji Kaliskiej.

W dniu 30 grudnia 2024 r. została podpisana umowa pomiędzy Powiatem Kępińskim, a Caritas Diecezji Kaliskiej, dotycząca prowadzenia Ośrodka Interwencji Kryzysowej na terenie Powiatu.

Do zadań Ośrodka Interwencji Kryzysowej należało świadczenie usług socjalno-bytowych, psychoterapeutycznych, prawnych dla mieszkańców Powiatu Kępińskiego, będących w nagłej sytuacji kryzysu. W 2024 roku z usług POIK skorzystały 3 osoby.

W ramach PIK-u udzielana jest pomoc prawna, psychologiczna i socjalna/pedagogiczna.

W 2024 roku ze wsparcia w Punkcie skorzystało 172 osób będących w różnych sytuacjach kryzysowych.

W 2024 roku łącznie z pomocy psychologa skorzystało 36 osób, 124 osobom udzielono pomocy prawnej, natomiast z pomocy pracownika socjalnego/pedagoga skorzystało 8 osób. Liczba ta jest nieadekwatna do rzeczywistej ilości udzielanych porad, gdyż 1 osoba korzysta z pomocy wielu specjalistów (choć w statystyki jest wpisywana raz - jako klient) i przychodzi po porady wielokrotnie. W roku 2024 nie została wszczęta żadna procedura Niebieskie Karty.

5.6.6 Infrastruktura w ośrodkach pomocy społecznej

Powiatowe Centrum Pomocy Rodzinie:

W 2024 roku zakończono prace związane z termomodernizacją budynku stanowiącego siedzibę Powiatowego Centrum Pomocy Rodzinie w Kępnie. Zakres prac obejmował docieplenie ścian zewnętrznych, stropów oraz dachu. Wymienione zostało również oświetlenie na bardziej energooszczędne.

Realizacja zadania możliwa była dzięki pozyskanej przez Powiat Kępiński dotacji ze środków Wielkopolskiego Regionalnego Programu Operacyjnego.

W 2024 roku plac przyległy do budynku PCPR zyskał nową nawierzchnię, pojawiły się tu elementy ekspozycyjne umożliwiające organizację różnego typu wystaw zewnętrznych, dodatkowo zamontowane zostały również elementy małej architektury. Ciekawym rozwiązaniem jest montaż ławek solarnych umożliwiających doładowanie m.in. telefonu, czy innego rodzaju urządzeń mobilnych. Całość dopełniło zagospodarowanie w zieleń i nowe oplotowanie.

Na realizację zadania Powiat Kępiński pozyskał dofinansowanie na prace ze środków Europejskiego Funduszu Rolnego na rzecz Rozwoju Obszarów Wiejskich.

W latach wcześniejszych budynek doposażono w windę osobową oraz elementy tyflograficzne.

Dom Pomocy Społecznej w Rzetni:

W 2024 roku przeprowadzono remont i modernizację Domu Pomocy Społecznej w Rzetni. Zakres zadania obejmował: wymianę źródeł ciepła wraz z częścią instalacji centralnego ogrzewania w budynku pałacowym i pawilonie mieszkalnym, montaż instalacji fotowoltaicznej 40 KW wraz z magazynem energii, modernizację zasilania rezerwowego – wymiana agregatu prądotwórczego, remont trzech łazienek, remont pokoi i pomieszczeń dla mieszkańców, remont korytarza pawilonu mieszkalnego, wymianę instalacji sygnalizacji pożaru, remont schodów wejściowych oraz osuszenie i uzupełnienie tynków w pomieszczeniach piwnicznych budynku pałacu. Przeprowadzenie prac możliwe było dzięki pozyskanemu dofinansowaniu ze środków Rządowego Programu Polski Ład.

5.7 Organizacje pozarządowe

Organizacje pozarządowe są ważnym partnerem Powiatu Kępińskiego w realizacji jego zadań statutowych. Samorząd Powiatu Kępińskiego współpracuje z sektorem pozarządowym

dofinansowując realizację zadań publicznych z przekonaniem, że organizacje pozarządowe znając potrzeby lokalne, mogą realizować je skuteczniej i efektywniej niemal w każdym obszarze życia społecznego. Od początku powstania Powiatu Kępińskiego obserwuje się ogromne ożywienie działalności stowarzyszeń i fundacji oraz innych form społecznego działania. Ostatnie lata w Powiecie Kępińskim to okres wzmożonej aktywności społecznej. Obecnie na terenie powiatu działa: 7 fundacji, 62 stowarzyszenia rejestrowe, 21 stowarzyszeń zwykłych, 59 ochotniczych straży pożarnych, 73 koła gospodyń wiejskich (ewidencja Agencji Restrukturyzacji i Modernizacji Rolnictwa).

Działalność organizacji pozarządowych działających na terenie Powiatu Kępińskiego ma na celu przede wszystkim:

- wszechstronny rozwój intelektualny mieszkańców,
- rozpowszechnianie kultury fizycznej i turystyki w regionie,
- krzewienie wartości patriotycznych i postaw obywatelskich,
- poszanowanie lokalnej kultury i tradycji,
- rozwijanie przedsiębiorczości,
- podejmowanie działalności na rzecz rozwoju społeczno-kulturalnego,
- wszechstronną pomoc niepełnosprawnym i osobom dotkniętym przez los,
- prowadzenie działalności oświatowej, kulturalnej, sportowo – rekreacyjnej, opiekuńczej, charytatywnej.

W ramach realizacji „Program współpracy Powiatu Kępińskiego z organizacjami pozarządowymi oraz podmiotami wymienionymi w art. 3 ust. 3 ustawy o działalności pożytku publicznego i o wolontariacie na rok 2024” ogłoszono trzy konkursy:

- pierwszy konkurs dotyczył prowadzenia punktu nieodpłatnej pomocy prawnej/punktu nieodpłatnego poradnictwa obywatelskiego oraz edukacji prawnej w Powiecie Kępińskim w 2024 roku. Kwota dotacji wyniosła 68 245,32 złotych.
- drugi konkurs dotyczył prowadzenia Ośrodka Interwencji Kryzysowej na terenie Powiatu. Kwota dotacji wyniosła 60 000,00 złotych.
- trzeci konkurs dotyczył wspierania zadań publicznych w zakresie:
 - a) pomocy społecznej,
 - b) ochrony i promocji zdrowia,
 - c) nauki, szkolnictwa wyższego, edukacji, oświaty i wychowania,
 - d) kultury, sztuki, ochrony dóbr kultury i dziedzictwa narodowego,
 - e) porządku i bezpieczeństwa publicznego,
 - f) podtrzymywania i upowszechniania tradycji narodowej, pielęgnowania polskości oraz rozwoju świadomości narodowej, obywatelskiej i kulturowej.

Kwota dotacji wskazana w konkursie wyniosła 120 000,00 złotych.

Do konkursu zgłoszono 27 ofert realizacji zadań przez 25 organizacji pozarządowych. Do udzielenia dotacji wybrano 12 ofert na łączną kwotę dotacji 116 229,60 złotych.

Powiat Kępiński jest również członkiem Partnerstwa na 307. W skład partnerstwa wchodzi 10 jednostek samorządu terytorialnego, które wspólnie realizujące różnego rodzaju przedsięwzięcia. W ramach partnerstwa opracowana została strategia terytorialna, w której sformułowana zadania związane z rozbudową infrastruktury, rozwojem społeczno-kulturowym, ekologią oraz niskoemisyjnością.

Załącznik nr 2: Wzór ankiety



ANKIETA

Strategia Rozwoju Powiatu Kępińskiego na lata 2026-2031

Zwracamy się z prośbą o wypełnienie ankiety w celu przygotowania Strategii Rozwoju Powiatu Kępińskiego na lata 2026-2031. Prosimy Państwa o zastanowienie się i udzielenie odpowiedzi na poniższe pytania. Wyniki ankietyzacji będą wykorzystane w procesie formułowania celów rozwoju powiatu i wyboru obszarów priorytetowych. Ankieta ma charakter anonimowy.

Część I

Oceń stopień rozwoju i/lub działalność Powiatu i jego mieszkańców we wskazanych obszarach w skali od 1 do 5 poprzez wpisanie znaku X w odpowiednie pola poniższej tabeli.

W przyjętej skali poszczególne liczby oznaczają następujące oceny: 1 – bardzo zła, 2 – zła, 3 – dostateczna, 4 – dobra, 5 – bardzo dobra. Możliwe jest także zaznaczenie odpowiedzi *Nie dotyczy/nie mam zdania*. Oceniane elementy zostały podzielone na sześć obszarów: społeczeństwo, gospodarka, środowisko i przestrzeń, infrastruktura techniczna, turystyka i rekreacja oraz edukacja i kultura.

OBSZAR: GOSPODARKA						
Oceniany element	Ocena					Nie dotyczy/ nie mam zdania
	1	2	3	4	5	
Atrakcyjność inwestycyjna powiatu						
Możliwość uzyskania zatrudnienia na terenie powiatu						
Warunki prowadzenia i rozwijania działalności gospodarczej na terenie powiatu						
Dostępność transportu zbiorowego (publicznego, prywatnego)						
Połączenia komunikacyjne z większymi miastami						
Dostępność instytucji i placówek usługowych						

OBSZAR: INFRASTRUKTURA TECHNICZNA						
Oceniany element	Ocena					Nie dotyczy/ nie mam zdania
	1	2	3	4	5	
Sieć ścieżek pieszo-rowerowych na terenie powiatu						
Jakość dróg w powiecie, w tym dojazdowych do sąsiednich miejscowości						
Bezpieczeństwo przy głównych drogach w związku z ruchem aut osobowych i ciężarowych						
Infrastrukturę melioracji szczegółowej (rowy, sieć drenarska, przepusty itp.)						
Rozwój instalacji pozyskujących energię z OZE na terenie powiatu						
Dostosowanie infrastruktury do potrzeb osób ze szczególnymi potrzebami (np. osób starszych, osób z niepełnosprawnościami)						
OBSZAR: ŚRODOWISKO I PRZESTRZEŃ						
Oceniany element	Ocena					Nie dotyczy/ nie mam zdania
	1	2	3	4	5	
Walory środowiska przyrodniczego powiatu						
Jakość powietrza na terenie powiatu						
Czystość wód powierzchniowych						
Czystość terenów zieleni (lasów, parków)						
Świadomość ekologiczną mieszkańców						
Ofertę powiatu w działaniach wspierających ochronę środowiska						
OBSZAR: SPOŁECZEŃSTWO						
Oceniany element	Ocena					Nie dotyczy/ nie mam zdania
	1	2	3	4	5	
Atrakcyjność powiatu jako miejsca zamieszkania						
Aktywność społeczną mieszkańców						
Organizacja i skuteczność działania systemu pomocy społecznej na terenie powiatu						
Dostęp do podstawowej opieki medycznej						
Dostęp do specjalistycznej opieki medycznej						
Jakość funkcjonowania placówek opieki zdrowotnej na terenie powiatu						
Wsparcie osób ze szczególnymi potrzebami (m.in. w Domach Pomocy Społecznej)						
Wsparcie dzieci i młodzieży (m.in. w Ośrodku Wsparcia, Ośrodku Szkolno-Wychowawczym, Domu Dziecka)						
Dostępność wsparcia oferowanego przez Powiatowe Centrum Pomocy Rodzinie						
Jakość programów wsparcia oferowanych przez Powiatowy Urząd Pracy						

Jakość funkcjonowania i obsługi klientów w Starostwie Powiatowym						
Współpraca Starostwa Powiatowego z organizacjami pozarządowymi						

OBSZAR: EDUKACJA

Oceniany element	Ocena					Nie dotyczy/ nie mam zdania
	1	2	3	4	5	
Dostępność szkół ponadpodstawowych na terenie powiatu						
Jakość kształcenia w szkołach ponadpodstawowych na terenie powiatu						
Jakość infrastruktury w szkołach ponadpodstawowych (sale lekcyjne, sale sportowe, wyposażenie pracowni szkolnych) na terenie powiatu						
Wsparcie dla uczniów z trudnościami w nauce w szkołach ponadpodstawowych na terenie powiatu						
Dodatkowa oferta (kółka zainteresowań, klasy sportowe, dodatkowe zajęcia itp.) w szkołach ponadpodstawowych na terenie powiatu						
Dostępność wsparcia dla nauczycieli, rodziców i dzieci oferowanego przez Poradnię Psychologiczno-Pedagogiczną						

OBSZAR: TURYSTYKA, REKREACJA I KULTURA

Oceniany element	Ocena					Nie dotyczy / nie mam zdania
	1	2	3	4	5	
Atrakcyjność turystyczna powiatu						
Poziom bazy sportowo-rekreacyjnej na terenie powiatu						
Poziom bazy turystyczno-wypoczynkowej						
Poziom bazy gastronomicznej						
Działania promocyjne powiatu, mające na celu pozyskanie potencjalnych turystów						
Jakość i różnorodność wydarzeń kulturalno-rozrywkowych						

Część II

Proszę o zaznaczenie 5 punktów, które są najistotniejsze do poprawy w Powiecie Kępińskim w okresie realizacji Strategii (do 2031 roku):

- poprawa stanu infrastruktury drogowej (w tym m.in. nawierzchni dróg, przejść dla pieszych)
- poprawa funkcjonowania transportu zbiorowego
- stworzenie spójnej sieci ścieżek pieszo-rowerowych na obszarze całego powiatu
- rozwój oferty sportowej i turystycznej
- rozwój przedsiębiorczości/ułatwienie zakładania i prowadzenia działalności gospodarczej
- poprawa poziomu czystości wód powierzchniowych i podziemnych
- zwiększenie dostępu do Internetu
- rozwój usług publicznych świadczonych drogą elektroniczną (Internet)
- poprawa sprawności funkcjonowania Starostwa Powiatowego i podległych mu jednostek
- wsparcie dla budowy instalacji pozyskujących energię odnawialną ze słońca, wiatru, biomasy
- poprawa świadomości ekologicznej mieszkańców
- poprawa dostępu do świadczeń w zakresie pomocy społecznej
- zwiększenie dostępności do programów mających na celu zmniejszenie bezrobocia i patologii społecznych
- poprawa dostępu do opieki zdrowotnej
- promocja powiatu, w tym promocja turystyczna
- rozwój współpracy międzynarodowej
- podniesienie poziomu nauczania w szkołach ponadpodstawowych
- modernizacja i doposażenie szkół ponadpodstawowych
- stworzenie atrakcyjnej oferty zajęć pozalekcyjnych dla młodzieży
- poprawa bezpieczeństwa publicznego
- wspieranie działań i organizacja wydarzeń kulturalnych, artystycznych oraz organizacji pozarządowych
- wspieranie rozwoju rolnictwa
- inne (jakie?)

Część III

Co Pani/Pana zdaniem jest największym potencjałem Powiatu Kępińskiego?

- położenie geograficzne, walory środowiska przyrodniczego i kulturowego
- potencjał ekonomiczny i społeczny mieszkańców
- turystyka
- rozwinięta baza sportowo-rekreacyjna

Co Pani/Pana zdaniem stanowi największe zagrożenie dla bezpieczeństwa w Powiecie Kępińskim? (proszę o zaznaczenie 3 aspektów)

- zagrożenie powodziowe
- zagrożenie suszą
- ekstremalne zjawiska atmosferyczne spowodowane zmianami klimatu
- przestępczość, wandalizm
- znaczne natężenie ruchu drogowego
- cyberprzestępczość
- kryzys społeczno-gospodarczy związany z epidemią COVID-19 oraz konfliktami zbrojnymi
- brak perspektywy rozwoju na terenie powiatu
- inne (jakie?)

Metryczka

Jestem mieszkańcem:

- Miasta i Gminy Kępno
- Miasta i Gminy Rychtal
- Gminy Baranów
- Gminy Bralin
- Gminy Łęka Opatowska
- Gminy Perzów
- Gminy Trzcinica
- Mieszkam poza powiatem kępińskim

Płeć:

- kobieta
- mężczyzna
- nie chcę podawać

Wiek:

- poniżej 18 lat
- 18-25 lat
- 26-35 lat
- 36-45 lat
- 46-55 lat
- 56-65 lat
- powyżej 65 lat

Wykształcenie:

- podstawowe
- zawodowe
- średnie
- wyższe

Status zawodowy/zatrudnienie:

- uczeń/student
- rolnik
- przedsiębiorca
- osoba pracująca (poza rolnictwem i prowadzeniem własnej działalności gospodarczej)
- osoba bezrobotna
- emeryt/rencista
- inne (jakie?)

Załącznik nr 3: Tabela ewaluacyjna

Cel I: Rozwój przestrzenny Powiatu Kępińskiego oparty na dostępnej, funkcjonalnej i bezpiecznej przestrzeni

Cel operacyjny	Kierunek działań	Jednostka odpowiedzialna	Planowany termin wykonania	Faktyczny termin wykonania	Realizacja (TAK/NIE)
Cel I.1. Poprawa dostępności transportowej Powiatu Kępińskiego i mobilności jego mieszkańców	Budowa, przebudowa i rozbudowa dróg powiatowych na terenie Powiatu Kępińskiego				
	Budowa, przebudowa i rozbudowa infrastruktury towarzyszącej na terenie Powiatu Kępińskiego, w tym chodników i ścieżek pieszo-rowerowych				
	Współpraca z gminami i województwem w celu poprawy spójności komunikacyjnej na terenie Powiatu Kępińskiego				
	Podjęcie działań na rzecz rozwoju zintegrowanego transportu publicznego w Powiecie Kępińskim				
	Współpraca z podmiotami zewnętrznymi w celu poprawy dostępności Internetu szerokopasmowego na terenie Powiatu Kępińskiego oraz rozwój e-usług				
Cel I.2. Współpraca w zakresie kształtowania funkcjonalnych przestrzeni publicznych w Powiecie Kępińskim	Likwidacja barier architektonicznych w budynkach użyteczności publicznej				
	Współpraca z gminami Powiatu Kępińskiego w zakresie opracowywania planów miejscowych zgodnych z regułami i porządkiem architektoniczno-budowlanym				
	Podejmowanie działań we współpracy z podmiotami zewnętrznymi na rzecz renowacji obiektów zabytkowych na terenie Powiatu Kępińskiego				
	Współpraca z gminami Powiatu Kępińskiego w zakresie kompleksowego przygotowywania terenów pod działalność gospodarczą i nowe budownictwo mieszkaniowe				
	Stałe aktualizowanie i rozwijanie e-usług w zakresie geodezji i kartografii w Powiecie Kępińskim				
Cel I.3. Poprawa bezpieczeństwa	Współpraca ze służbami mundurowymi na rzecz zwiększenia efektywności zapobiegania i usuwania skutków klęsk żywiołowych w Powiecie Kępińskim				

mieszkańców Powiatu Kępińskiego	Wzmacnianie służb ratowniczych poprzez podnoszenie kwalifikacji funkcjonariuszy i pracowników oraz doposażenie jednostek w nowoczesny sprzęt				
	Planowanie, realizacja i monitoring działań z zakresu zarządzania kryzysowego w Powiecie Kępińskim				
	Współpraca z podmiotami zewnętrznymi (np. Rządowym Funduszem OC) w celu rozwoju infrastruktury obrony cywilnej (schrony, systemy alarmowe), zwiększającej bezpieczeństwo mieszkańców w sytuacjach kryzysowych				

Cel II: Rozwój społeczny Powiatu Kępińskiego oparty na wysokiej jakości usługach społecznych

Cel	Kierunek działań	Jednostka odpowiedzialna	Planowany termin wykonania	Faktyczny termin wykonania	Realizacja (TAK/NIE)
Cel II.1. Poprawa jakości życia mieszkańców w Powiecie Kępińskim poprzez rozwój usług społecznych	Podnoszenie standardów funkcjonowania placówek pomocy społecznej poprzez modernizację infrastruktury oraz podnoszenie kompetencji kadry socjalnej na terenie Powiatu Kępińskiego				
	Rozbudowa bazy lokalowej wraz z węzłami sanitarnymi w Domu Pomocy Społecznej w Kępnie				
	Utworzenie Powiatowego Środowiskowego Domu Pomocy w Powiecie Kępińskim				
	Utworzenie ośrodka wsparcia specjalistycznego w Powiecie Kępińskim				
	Utworzenie ośrodka terapii dla rodzin w Powiecie Kępińskim				
	Utworzenie centrum zdrowia psychicznego dla dzieci i młodzieży w Powiecie Kępińskim				
	Kompleksowa modernizacja budynków Samodzielnego Publicznego Zakładu Opieki Zdrowotnej w Kępnie				
Podniesienie dostępności i jakości opieki zdrowotnej poprzez poprawę warunków pracy kadry medycznej oraz zwiększenie liczby lekarzy w Powiecie Kępińskim					

	Prowadzenie działań na rzecz profilaktyki zdrowotnej w Powiecie Kępińskim				
	Zagospodarowanie budynku po starej sali gimnastycznej LO na cele kulturalno-społeczne ze szczególnym uwzględnieniem młodzieży oraz uczniów szkół ponadpodstawowych				
Cel II.2. Nowoczesna oferta edukacyjna w Powiecie Kępińskim	Poprawa dostępności architektonicznej budynku Zespołu Szkół Ponadpodstawowych nr 1 w Kępnie				
	Zagospodarowanie budynku po Bibliotece Powiatowej na potrzeby edukacyjne Zespołu Szkół Ponadpodstawowych w Kępnie				
	Dostosowanie bazy edukacyjnej w Powiecie Kępińskim do zwiększających się potrzeb w zakresie wsparcia uczniów z niepełnosprawnościami				
	Inwestowanie w szkolenia dla nauczycieli, wspierające rozwój kompetencji pedagogicznych oraz umiejętności korzystania z nowych technologii w edukacji				
	Wzbogacenie oferty zajęć pozalekcyjnych, rozwijających zainteresowania dzieci i młodzieży				
	Rozwijanie współpracy z partnerami Powiatu Kępińskiego w zakresie edukacji				
Cel II.3. Usprawnienie obsługi instytucjonalnej mieszkańców Powiatu Kępińskiego	Poprawa jakości i efektywności usług świadczonych przez Starostwo Powiatowe w Kępnie i jednostki podległe m.in. poprzez rozwój e-usług				
	Poprawa jakości usług świadczonych przez Starostwo Powiatowe oraz jednostki podległe poprzez cyfryzację, informatyzację oraz szkolenia dla pracowników w tym zakresie				
	Stałe podnoszenie poziomu dostępności cyfrowej, m.in. poprzez dostosowanie stron internetowych, mediów społecznościowych, aplikacji, odtwarzaczy multimedialnych				
	Aktywne zabieganie o zewnętrzne środki finansowe na działania miękkie i twarde				

Cel III: Rozwój gospodarczy Powiatu Kępińskiego oparty na jego endogenicznych potencjałach

Cel	Kierunek	Jednostka odpowiedzialna	Planowany termin wykonania	Faktyczny termin wykonania	Realizacja (TAK/NIE)
Cel III.1. Wspieranie przedsiębiorczości w Powiecie Kępińskim	Prowadzenie doradztwa na rzecz istniejących i nowopowstałych przedsiębiorstw w Powiecie Kępińskim				
	Wspieranie rozwoju sektora MŚP na terenie Powiatu Kępińskiego				
	Wspieranie inicjatyw klastrowych oraz współpracy systemu biznesu, nauki i edukacji w Powiecie Kępińskim				
	Utworzenie centrum aktywności zawodowej w Powiecie Kępińskim				
	Współpraca z gminami Powiatu Kępińskiego w zakresie opracowania wspólnej oferty inwestycyjnej oraz rozwoju atrakcyjnych terenów inwestycyjnych				
Cel III.2. Rozwój kapitału społecznego oraz aktywizacja społeczna i zawodowa mieszkańców Powiatu Kępińskiego	Podejmowanie działań na rzecz aktywizacji zawodowej i społecznej osób bezrobotnych w Powiecie Kępińskim oraz podnoszenie ich kompetencji zawodowych, w tym kompetencji cyfrowych				
	Kontynuacja współpracy z przedsiębiorstwami i instytucjami lokalnymi w celu ciągłego dostosowywania oferty edukacyjnej do realnych potrzeb rynku pracy				
	Rozwój usług świadczonych przez instytucje rynku pracy na rzecz aktywizacji zawodowej				
	Podejmowanie działań na rzecz przeciwdziałania odptywowi młodych mieszkańców z terenu Powiatu Kępińskiego				
	Aktywizacja społeczna mieszkańców Powiatu Kępińskiego we współpracy z organizacjami pozarządowymi Kształtowanie postaw obywatelskich oraz wzrost społecznej integracji w Powiecie Kępińskim				
Cel III.3. Aktywna promocja Powiatu Kępińskiego	Opracowanie materiałów promocyjnych Powiatu Kępińskiego				
	Wypracowanie produktu lokalnego Powiatu Kępińskiego i jego aktywna promocja				

	Wspieranie organizacji imprez kulturalnych, sportowych i gospodarczych o zasięgu lokalnym i ponadlokalnym na terenie Powiatu Kępińskiego				
	Organizacja wydarzeń o randze krajowej, które mogłyby stać się wizytówką Powiatu Kępińskiego				
	Współpraca z krajowymi i zagranicznymi partnerami Powiatu Kępińskiego w celu poszukiwania dobrych praktyk i rozwiązań				

Cel IV: Aktywna ochrona walorów przyrodniczych Powiatu Kępińskiego

Cel	Kierunek	Jednostka odpowiedzialna	Planowany termin wykonania	Faktyczny termin wykonania	Realizacja (TAK/NIE)
Cel IV.1. Poprawa efektywności energetycznej i świadomości ekologicznej mieszkańców Powiatu Kępińskiego	Termomodernizacja obiektów użyteczności publicznej w celu ograniczenia emisji zanieczyszczeń powietrza w Powiecie Kępińskim				
	Wspieranie procesu transformacji energetycznej oraz pozyskiwanie środków na przedsięwzięcia związane z odnawialnymi źródłami energii				
	Zwiększanie świadomości ekologicznej wśród dzieci i młodzieży szkolnej poprzez przeprowadzanie zajęć szkolnych o tematyce ochrony środowiska				
	Podejmowanie działań na rzecz promocji postaw ekologicznych wśród mieszkańców Powiatu Kępińskiego				
Cel IV.2. Aktywna ochrona zasobów środowiska przyrodniczego w Powiecie Kępińskim	Ochrona obszarów przyrodniczych na terenie Powiatu Kępińskiego przed ich degradacją we współpracy z gminami				
	Wspieranie działań w zakresie uporządkowania gospodarki odpadami w Powiecie Kępińskim				
	Poprawa jakości wód i urządzeń wodnych w Powiecie Kępińskim				
	Podejmowanie działań na rzecz adaptacji do zmian klimatu poprzez m.in. poprawę retencji wód opadowych				
Cel IV.3. Rozwój sektora turystycznego w Powiecie Kępińskim	Wykorzystanie obiektów zabytkowych w celu rozwoju funkcji turystycznej i kulturowej Powiatu Kępińskiego				
	Wspieranie rozwoju bazy noclegowej i gastronomicznej na terenie Powiatu Kępińskiego				
	Rozwój sieci ścieżek pieszo-rowerowych umożliwiających zwiedzanie atrakcji przyrodniczych i zabytków w Powiecie Kępińskim				

	Współpraca z gminami Powiatu Kępińskiego na rzecz modernizacji i rozbudowy istniejącej infrastruktury rekreacyjnej oraz turystycznej				
--	--	--	--	--	--